



PREFEITURA MUNICIPAL DE VITÓRIA DA CONQUISTA
SECRETARIA DE MOBILIDADE URBANA
COORDENAÇÃO DE TRANSPORTE PÚBLICO

R18 - BOA VISTA - CENTRO



BOA VISTA CENTRO		
Via Vila América		
QUADRO VIGENTE NOS DIAS ÚTEIS		
Tabela	Boa Vista	Centro
3	---	06:00
2	---	06:13
1	06:15	06:43
3	06:32	07:00
2	06:45	07:13
1	07:15	07:43
3	07:32	REC.
2	07:45	08:13
1	08:15	08:43
2	08:45	09:13
1	09:15	09:43
2	09:45	10:13
1	10:15	10:43
2	10:45	11:13
1	11:15	11:43
2	11:45	12:13
1	12:15	12:43
2	12:45	13:13
1	13:15	13:43
2	13:45	14:13
1	14:15	14:43
2	14:45	15:13
1	15:15	15:43
2	15:45	16:13
3	---	16:27
1	16:15	16:43
2	16:45	17:13
3	16:59	17:27
1	17:15	17:43
2	17:45	18:13
3	17:59	18:27
1	18:15	18:43
2	18:45	19:13
3	REC.	---
1	19:15	19:40
2	REC.	---
1	20:08	20:33
1	20:59	21:23
1	21:49	22:13
1	22:39	23:03
1	REC.	---

Tabela 1 - Via Av. J. Magalhães.
Tabela 2 - Via UNIFTC.
Tabela 3 - Via Av. J. Magalhães com atend. ao Parque dos Ipês.

BOA VISTA CENTRO		
Via Vila América		
QUADRO VIGENTE AOS SÁBADOS		
Tabela	Boa Vista	Centro
1	---	06:15
1	06:40	07:05
2	07:05	07:30
1	07:30	07:55
2	08:00	08:30
1	08:25	08:55
2	08:55	09:25
1	09:25	09:55
2	09:55	10:25
1	10:25	10:55
2	10:55	11:25
1	11:25	11:55
2	11:55	12:25
1	12:25	12:55
2	12:55	13:25
1	13:25	13:55
2	13:55	14:25
1	14:25	14:55
2	REC.	---
1	15:25	15:55
1	16:25	16:55
1	17:25	17:55
1	18:25	18:55
1	19:25	19:55
1	20:25	20:55
1	21:25	21:55
1	REC.	---

Tabela 1 - Via Av. J. Magalhães
Tabela 2 - Via UNIFTC

BOA VISTA CENTRO		
Via Vila América		
QUADRO VIGENTE AOS DOMINGOS E FERIADOS		
Tabela	Boa Vista	Centro
1	---	06:15
1	06:40	07:05
1	07:30	07:55
1	08:25	08:55
1	09:25	09:55
1	10:25	10:55
1	11:25	11:55
1	12:25	12:55
1	13:25	13:55
1	14:25	14:55
1	15:25	15:55
1	16:25	16:55
1	17:25	17:55
1	18:25	18:55
1	19:25	19:55
1	20:25	20:55
1	21:25	21:50
1	22:15	22:40
1	REC.	---

Tabela 1 - Via Av. J. Magalhães

Última atualização: 10/02/2023

Centro Cultural Glauber Rocha
 Av. Brumado, S/N - PZO - Prefeitura da Zona Oeste
 Ouvidoria: (77) 99941-3527



PREFEITURA MUNICIPAL DE VITÓRIA DA CONQUISTA
SECRETARIA DE MOBILIDADE URBANA
COORDENAÇÃO DE TRANSPORTE PÚBLICO

ITINERÁRIO DESCRITIVO



VILA AMÉRICA VIA AV. JURACY MAGALHÃES

IDA	VOLTA
Av. Dilson Bastos (Alto da Boa Vista) Av. Joana Souza Rua São Luís Av. Luis Ed. Magalhães-Bairro Candeias Av. Jorge Teixeira Rua Marcelino Rosa Rua da Granja Rua Siqueira Campos (Bairro Recreio) Rua Cel. Gugé (Centro) Pç. Marcelino Mendes Pç. Caixeiros Viajantes Tv. Justino Gusmão Estação Herzem Gusmão	Estação Herzem Gusmão Av. Lauro de Freitas Pç. Vítor Brito Av. Bartolomeu de Gusmão Av. Juracy Magalhães Shopping Conquista Sul 7ª Avenida (Pousada Itajuípe) Av. Laura Nunes (Lot. Vila América) Av. Manoel Beckman Av. Juscelino Kubitschek Av. Gilenilda Alves (Lot. Vila América) Av. José Fernandes Pedral Sampaio Av. Gilenilda Alves (Alto da Boa Vista) Rua Janete Achy Silveira Av. Larissa Cavalcante Rua Tg 07 Av. Dilson Bastos (Alto da Boa Vista)

VIA RESIDENCIAL PARQUE DOS IPÊS

IDA	VOLTA
Av. Larissa Cavalcante (Dom Recid.) Av. Dilson Bastos (Alto da Boa Vista) Av. Joana Souza Rua São Luís Av. Luis Ed. Magalhães-Bairro Candeias Av. Jorge Teixeira Rua Marcelino Rosa Rua da Granja Rua Siqueira Campos (Bairro Recreio) Rua Cel. Gugé (Centro) Pç. Marcelino Mendes Pç. Caixeiros Viajantes Tv. Justino Gusmão Estação Herzem Gusmão	Estação Herzem Gusmão Av. Lauro de Freitas Pç. Vítor Brito Av. Bartolomeu de Gusmão Av. Juracy Magalhães Shopping Conquista Sul 7ª Avenida (Pousada Itajuípe) Av. Laura Nunes (Lot. Vila América) Av. Manoel Beckman Av. Juscelino Kubitschek Av. Gilenilda Alves (Lot. Vila América) Av. José Fernandes Pedral Sampaio Av. Argemiro Correia Santos Av. José Fernandes Pedral Sampaio Rua Dr. Saul Quadros Filho (Lord Resd.) Rua Tg 09 Av. Gilenilda Alves (Alto da Boa Vista) Rua Tg 04 Av. Larissa Cavalcante (Dom Recid.)




Última atualização: 10/02/2023

Centro Cultural Glauber Rocha
Av. Brumado, S/N - PZO - Prefeitura da Zona Oeste
Ouvidoria: (77) 99941-3527



PREFEITURA MUNICIPAL DE VITÓRIA DA CONQUISTA
SECRETARIA DE MOBILIDADE URBANA
COORDENAÇÃO DE TRANSPORTE PÚBLICO

VIA UNIFTC

 IDA 	 VOLTA 
Av. Manoel Beckman (Vila América) Av. Laura Nunes 7ª Avenida (Pousada Itajuípe) Av. Juracy Magalhães (Bairro Boa Vista) Av. Bartolomeu de Gusmão Pç. Vítor Brito (Centro) Rua Dois de Julho Tv. Ernestina Gusmão Av. Lauro de Freitas Estação Herzem Gusmão	Estação Herzem Gusmão Tv. Dois de Julho Rua Dois de Julho Pç. Caixeiros Viajantes Pç. Marcelino Mendes Av. Vivaldo Mendes Rua Joaquim Hortélio (Bairro Recreio) Rua Siqueira Campos Rual Lourival Cairo Rua Genésio Porto Rua Ubaldino Figueira (UNIFTC) Rua Siqueira Campos (Pq. de Exposições) Av. Brasil (Bairro Candeias) Av. Jorge Teixeira Av. Luis Eduardo Magalhães Rua São Luís Rua Joana Souza Av. Dilson Bastos (Lot. Alto da Boa Vista) Rua Tg 07 Av. Larissa Cavalcante Rua Janete Achy Silveira Av. Gilenilda Alves (Alto da Boa Vista) Rua Tg 12 Av. Contorno Guanabara (Vog Jardins) Av. José Fernandes Pedral Sampaio Rua Tg 13 Av. Gilenilda Alves (Vila América) Av. Juscelino Kubitschek Av. Manoel Beckman (Vila América)



Última atualização: 10/02/2023

Centro Cultural Glauber Rocha
Av. Brumado, S/N - PZO - Prefeitura da Zona Oeste
Ouvidoria: (77) 99941-3527