



Plano Estratégico Vitória da Conquista 2020
Etapa I – Planos Diretores de Desenvolvimento Urbano
e Agência Reguladora Municipal

Produto 9
Tomo I – Volume II - Relatório das Oficinas
Prospectivas: Pensando o Futuro

Prefeitura Municipal de Vitória da Conquista
Herzem Gusmão Pereira

Secretaria de Infraestrutura Urbana
José Antônio de Jesus Vieira

Plano Estratégico Vitória da Conquista 2020
Etapa I – Planos Diretores de Desenvolvimento Urbano
e Agência Reguladora Municipal

Produto 9
Tomo I – Volume II - Relatório das Oficinas
Prospectivas: Pensando o Futuro

Salvador – Agosto/2019

Apoio Técnico





PREFEITURA MUNICIPAL DE VITÓRIA DA CONQUISTA
Herzem Gusmão Pereira

SECRETARIA DE INFRAESTRUTURA URBANA
José Antônio de Jesus Vieira

FUNDAÇÃO ESCOLA POLITÉCNICA DA BAHIA – FEP
Prof. Luiz Antônio Magalhães Pontes - Diretor Geral

EQUIPE TÉCNICA

Eng. Luiz Alberto Novaes Camargo - Coordenador
Milton Carlos da Mota Cedraz – Engenheiro Agrônomo
Raymundo José Santos Garrido – Engenheiro Civil
Antônio Heliódório Lima Sampaio – Arquiteto Urbanista
Liana Silvia de Viveiros e Oliveira – Arquiteta Urbanista
Heraldo Peixoto da Silva – Engenheiro Agrônomo
Naiah Caroline Rodrigues de Souza – Engenheira Sanitarista e Ambiental
Jackson Ornelas Mendonça – Economista
Antônio Marcos Santos Pereira – Geólogo
Grazia Burmann – Matemática Estatística
Daniela Reitermajer - Bióloga
Camila Martins de Abreu Farias - Arquiteta Urbanista
Rebeca Daltro Ferrari Bulhões - Arquiteta Urbanista
Socorro Fialho – Arquiteta Urbanista
Ernesto Galindo – Arquiteto Urbanista
Maria Auxiliadora Lobão – Socióloga
Alexandra de Nicola – Jornalista e Assistente Social
Joice de Jesus Moraes – Assistente Social
Julia Marques Dell’Orto – Advogada
Luiz Mário Gentil Silva Júnior – Engenheiro Civil e Economista
Leonardo Ogando Insuela Camargo – Engenheiro Civil
Anderson Lima Aragão – Engenheiro Sanitarista e Ambiental
Eric Gaspar de Queiroz Ferreira - Economista
Renata Mota Baptista – Gestora Ambiental e Mobilizadora Social
Rebeca Gonçalves de Jesus Santos – Estagiária de Eng. Sanitária e Ambiental
Cristiane Mota Baptista – Técnica Administrativa
Luana Baptista Ribeiro – Estagiária de Direito
Amanda Baptista Silva – Administradora
Arley Lima Santos – Analista Administrativo
Carlos Apolo Oliveira Gomes – Gerente Operacional
Jane Claude Ferreira dos Santos – Secretária Administrativa
Helder Beltrão Guimarães – Engenheiro Civil

**RELATÓRIO DO DIAGNÓSTICO DO PLANO DIRETOR DE DESENVOLVIMENTO
URBANO - PMVC-PDDU-GER-008-R0**

Revisão	Data	Assunto	Visto CQ
R0	15/08/2019	Emissão inicial	

ORGANIZAÇÃO DOS VOLUMES DO PRODUTO 09

Tomos	Número	Título do Relatório
Tomo I	PMVC-PDDU-GER-008-R0	Relatório das oficinas – Volume I – Oficinas de Leitura Coletiva do Diagnóstico
		Relatório das oficinas - Volume II – Oficinas Prospectivas pensando o Futuro
		Relatório da 4ª Reunião do GTA
Tomo II	PMVC-PDDU-RT-008-R0	Relatório do Diagnóstico do Diagnóstico Integrado e Cenários
Tomo II	PMVC-PDAP-RT-007-R0	Relatório do Diagnóstico Integrado e Cenários do Plano Diretor do Distrito Aeroportuário

PRODUTO 08
TOMO I – VOLUME II- RELATÓRIO DAS OFICINAS PROSPECTIVAS: PENSANDO O
FUTURO

SUMÁRIO

1.	INTRODUÇÃO	8
2.	OBJETIVOS	8
3.	METODOLOGIA	9
3.1.	DIVISÃO DO TERRITÓRIO MUNICIPAL – ZONAS DE MOBILIZAÇÃO - ZM.....	9
3.2.	CRONOGRAMA DAS OFICINAS	12
4.	O PROCESSO DE MOBILIZAÇÃO PARA AS OFICINAS.....	13
4.1.	EXECUÇÃO.....	16
4.2.	TÉCNICAS UTILIZADAS	16
4.2.1.	Desenvolvimento	16
4.2.2.	Oficinas unificadas – São Sebastião e Iguaçu	19
4.2.3.	Recursos Materiais	20
5.	REGISTRO DAS OFICINAS DE LEITURA DO TERRITÓRIO DA SEDE MUNICIPAL – ZM 1 A ZM5	22
5.1.	ZONA DE MOBILIZAÇÃO 1 – LAGOA DAS FLORES.....	22
5.1.1.	Avaliação	25
5.2.	ZONA DE MOBILIZAÇÃO 2 – ZABELÊ.....	26
5.2.1.	Avaliação	28
5.3.	ZONA DE MOBILIZAÇÃO 3 – CAMPINHOS.....	29
5.3.1.	Avaliação	32
5.4.	ZONA DE MOBILIZAÇÃO 4 – BOA VISTA	32
5.4.1.	Avaliação	35
5.5.	ZONA DE MOBILIZAÇÃO 5 – CENTRO	36
5.6.	ZONA DE MOBILIZAÇÃO 6 – SÃO JOÃO DA VITÓRIA.....	39
5.6.1.	Avaliação	44
5.7.	ZONA DE MOBILIZAÇÃO 7 – IGUAÇU.....	44

5.7.1. Avaliação	46
5.8. ZONA DE MOBILIZAÇÃO 8 – DANTELÂNDIA	47
5.8.1. Avaliação	49
5.9. ZONA DE MOBILIZAÇÃO 9 – PRADOSO	49
5.9.1. Avaliação	51
5.10. ZONA DE MOBILIZAÇÃO 10 – BATE PÉ	52
5.10.1. Avaliação	53
5.11. ZONA DE MOBILIZAÇÃO 11 – CERCADINHO	54
5.11.1. Avaliação	57
5.12. ZONA DE MOBILIZAÇÃO 12 – INHOBIM	57
5.13. ZONA DE MOBILIZAÇÃO 13 – VEREDINHA	58
5.13.1. Avaliação	59
5.14. ZONA DE MOBILIZAÇÃO 14 – JOSÉ GONÇALVES	60
5.14.1. Avaliação	62
5.15. ZONA DE MOBILIZAÇÃO 15 – SÃO SEBASTIÃO	63
5.15.1. Avaliação da Atividade	67
5.16. ZONA DE MOBILIZAÇÃO 16 – CABECEIRA DA JIBOIA.....	67
5.16.1. Avaliação	69
6. SISTEMATIZAÇÃO DOS DADOS COLETADOS NAS OFICINAS	69
6.1. ZONA DE MOBILIZAÇÃO 1 - LAGOA DAS FLORES.....	71
6.2. ZONA DE MOBILIZAÇÃO 2 - ZABELÊ	73
6.3. ZONA DE MOBILIZAÇÃO 3 - CAMPINHOS	76
6.4. ZONA DE MOBILIZAÇÃO 4 - BOA VISTA	78
6.5. ZONA DE MOBILIZAÇÃO 5 - CENTRO	82
6.6. ZONA DE MOBILIZAÇÃO 6 - SÃO JOÃO DA VITÓRIA.....	84
6.7. ZONA DE MOBILIZAÇÃO 7 – IGUÁ.....	86
6.8. ZONA DE MOBILIZAÇÃO 8 – DANTELÂNDIA	90
6.9. ZONA DE MOBILIZAÇÃO 9 – PRADOSO	94

6.10.	ZONA DE MOBILIZAÇÃO 10 - BATE PÉ	95
6.11.	ZONA DE MOBILIZAÇÃO 11 – CERCADINHO	98
6.12.	ZONA DE MOBILIZAÇÃO 12 – INHOBIM	100
6.13.	ZONA DE MOBILIZAÇÃO 13 – VEREDINHA	100
6.14.	ZONA DE MOBILIZAÇÃO 14 – JOSÉ GONÇALVES	103
6.15.	ZONA DE MOBILIZAÇÃO 15 - SÃO SEBASTIÃO	104
6.16.	ZONA DE MOBILIZAÇÃO 16 – CABECEIRA DO JIBOIA	106
7.	APÊNDICE A – LISTAS DE PRESENÇA	108

LISTA DE SIGLAS

ACS – Agentes Comunitários de Saúde

ACIDE - Associação Conquistense de Integração do Deficiente

APP - Área de Preservação Permanente

CAIC - Centro de Atenção Integral à Criança e ao Adolescente

CAR - Companhia de Desenvolvimento e Ação Regional

CEASA – Centrais de Abastecimento

CEMAE - Centro Municipal de Atenção Especializada

CEP - Código de Endereçamento Postal

CERB - Companhia de Engenharia Hídrica e de Saneamento da Bahia

COODEC - Cooperativa de Desenvolvimento Rural de Cercadinho e Responsabilidade Ltda.

CRAS – Centro de Referência de Assistência Social

EAD – Ensino à Distância

EMBASA - Empresa Baiana de Água e Saneamento

EJA - Educação de Jovens e Adultos

ETE – Estação de Tratamento de Esgoto

FAINOR - Faculdade Independente do Nordeste

FEP – Fundação Escola Politécnica

GTA – Grupo de Trabalho e Acompanhamento

IAB - Instituto dos Arquitetos do Brasil

IBAMA - Instituto Brasileiro do Meio Ambiente e dos Recursos Naturais Renováveis

IFBA - Instituto Federal da Bahia

IPTU - Imposto Predial e Territorial Urbano

MCMV - Programa Minha Casa Minha Vida

PDAP - Plano Urbanístico do Distrito Aeroportuário

PDDU – Plano Diretor de Desenvolvimento Urbano

PDF – Portable Document Format

PM - Polícia Militar

SAA - Sistema de Abastecimento de Água

SAMU - Serviço de Atendimento Móvel de Emergência

SESC - Serviço Social do Comércio

SINDUSCON - Sindicato da Indústria da Construção do Estado da Bahia

TCC – Trabalho de Conclusão de Curso

TRE - Tribunal Regional Eleitoral

UBS - Unidade Básica de Saúde

UESB - Universidade Estadual do Sudoeste da Bahia

UFBA – Universidade Federal da Bahia

USCO - União Solidária Conquista Oeste

USF - Unidade de Saúde da Família

ZEIS – Zona Especial de Interesse Social

ZM – Zonas de Mobilização

LISTA DE FIGURAS

Figura 1 – Zonas de Mobilização Social da Sede Municipal.....	10
Figura 2 – Carro de som nas Zonas de Mobilização Social.....	15
Figura 3 – Quadro de Proposições	18
Figura 4 – Quadro de Proposições Lagoa das Flores, 11/06/2019	22
Figura 5 – Quadro de Proposições – Lagoa das Flores.....	23
Figura 6 – Foto dos participantes na atividade de Histórico da localidade.....	25
Figura 7 - Oficina Planejando o Futuro – Zona de Mobilização 2 – Sede Municipal.....	28
Figura 8 – Público presente na oficina, identificando que participou da oficina anterior – Zona de Mobilização 3 – Campinhos.....	29
Figura 9 – Quadro de Proposições Hierarquizado – Felícia e Jatobá, 12/06/2019.....	30
Figura 10 – Foto dos participantes na atividade de Histórico da localidade.....	31
Figura 11 - Oficina Planejando o Futuro – Zona de Mobilização 4 – Sede Municipal.....	35
Figura 12 – Público presente na oficina Pensando o Futuro – ZM 5 - Centro.....	36
Figura 13 – Quadro de Proposições Hierarquizado – Alto Maron, 13/06/2019	37
Figura 14 – Quadro de Proposições Hierarquizado – Guarani, 13/06/2019.....	37
Figura 15 – Participantes na atividade de Histórico dos bairros –	38
Figura 16 – Registro das falas dos moradores – São João da Vitória, em 11/06/19	41
Figura 17 - Quadro de Proposições – Sede distrital.....	43
Figura 18 – Oficina de Planejamento – São João da Vitória, em 11/06/19.	44
Figura 19 - Oficina Unificada de Leitura do Território e Planejando o Futuro - Iguá	46
<i>Figura 20 - Oficina de Planejamento – Pensando no Futuro – ZM8.....</i>	<i>48</i>
Figura 20 – Registro das falas dos moradores, sobre a história local – José Gonçalves, em 11/06/19.....	50
Figura 21 - Quadro de Proposições – Sede distrital.....	51
Figura 22 – Moradores participando da oficina – José Gonçalves, em 11/06/19.....	51
<i>Figura 24 - Oficina de Planejamento – Pensando no Futuro – ZM10.....</i>	<i>53</i>
Figura 23 – Registro das falas dos moradores, sobre a história local – Cercadinho, em 13/06/19.....	55
Figura 24 - Quadro de Proposições – Cercadinho – sede	56
Figura 25 – Moradores participando da oficina – Cercadinho, em 13/06/19.	56
Figura 26 – Lista de presença – Inhobim, 14/06/19	57
<i>Figura 29 - Oficina de Planejamento – Pensando no Futuro – ZM13.....</i>	<i>59</i>
Figura 27 – Registro das falas dos moradores, sobre a história local – José Gonçalves, em 11/06/19.....	61
Figura 28 - Quadro de Proposições – Itaipu e Caiçara	61
Figura 29 - Quadro de Proposições – Sede distrital.....	62
Figura 30 – Apresentação da atividade – ZM 15 São Sebastião.....	64
Figura 31 – Explicação sobre os conceitos do PDDU – ZM 15 – São Sebastião	64
Figura 32 – Painel com os aspectos levantados – ZM 15 São Sebastião.....	65
Figura 33 - Montagem do Quadro de Problemas e Propostas – ZM 15 – São Sebastião	65
Figura 34 - Quadro de Propostas Hierarquizado – ZM 15 – São Sebastião	66
Figura 35 - Histórico da Localidade – ZM 15 – São Sebastião	66
Figura 36 - Oficina Planejando o Futuro – Cabeceira da Jiboia.....	68

LISTA DE QUADROS

Quadro 1 - Calendário de realização das Oficinas Pensando o Futuro.....	12
Quadro 2 - Divulgação das oficinas Prospectivas nas ZMs (sede e distritos).....	14
Quadro 3 - Sistematização de informações por temas – ZM 1.....	71
Quadro 4- Sistematização de informações por temas – ZM 1.....	73
Quadro 5 - Sistematização de informações por temas – ZM 3.....	76
Quadro 6- Quadro de Proposições – ZM 3 - Jatobá.....	77
Quadro 7 - Sistematização de informações por temas – ZM 4.....	78
Quadro 8 - Sistematização de informações por temas – ZM 5.....	82
Quadro 9 - Quadro de Proposições – ZM 5 - Guarani.....	83
Quadro 10 - Sistematização de informações por temas – ZM 6.....	84
Quadro 11 - Sistematização de informações por temas – ZM 7.....	86
Quadro 12 - Sistematização de informações por temas – ZM 8.....	90
Quadro 13 - Sistematização de informações por temas – ZM 9.....	94
Quadro 14 - Sistematização de informações por temas – ZM 10.....	95
Quadro 15 - Sistematização de informações por temas – ZM 11.....	98
Quadro 17 - Sistematização de informações por temas – ZM 13.....	100
Quadro 18 - Sistematização de informações por temas – ZM 14.....	103
Quadro 19 - Sistematização de informações por temas – ZM 15.....	104
Quadro 20 - Sistematização de informações por temas – ZM 16.....	106

1. INTRODUÇÃO

O presente relatório apresenta o planejamento, execução e sistematização de resultados da Oficina Prospectiva – Pensando o Futuro, realizada por grupos de bairros / localidades do município de Vitória da Conquista.

A atividade é uma das quatro previstas como mecanismo de participação e controle social da população na elaboração do Plano Diretor de Desenvolvimento Urbano – PDDU da cidade.

2. OBJETIVOS

- Apresentar o PDDU e os conceitos envolvidos no planejamento territorial urbano;
- Complementar o mapeamento técnico do território e conhecimento de aspectos importantes da realidade local a partir da visão da população;
- Possibilitar que os participantes ampliem sua noção do espaço, identifiquem a estrutura básica existente na comunidade para que reflitam sobre questões com: planejamento urbano, organização comunitária, equidade social, promoção da saúde, infraestrutura e outros.
- Definir, com apoio técnico, as propostas de cenários de futuro para as suas comunidades visando estabelecer os princípios que serão utilizados como norteadores da regulação e expansão urbana do município.
- Resgatar e valorizar a história da comunidade;
- Possibilitar que as pessoas identifiquem as mudanças ocorridas ao longo do tempo e reflitam sobre a realidade em que vivem;
- Compreender o impacto da ação humana na modificação do meio ambiente;
- Desenvolver a análise crítica e o senso de cidadania;
- Despertar o senso de pertencimento dos participantes;
- Contribuir para o fortalecimento da identidade das pessoas através do resgate histórico e da valorização dos aspectos sociais e culturais que caracterizam a comunidade.

3. METODOLOGIA

A metodologia adotada foi a metodologia participativa e as ações foram realizadas na perspectiva da construção do conhecimento e fomento a participação utilizando instrumentos e técnicas que permitiram a aquisição de novos conhecimentos dos atores envolvidos.

3.1. DIVISÃO DO TERRITÓRIO MUNICIPAL – ZONAS DE MOBILIZAÇÃO - ZM

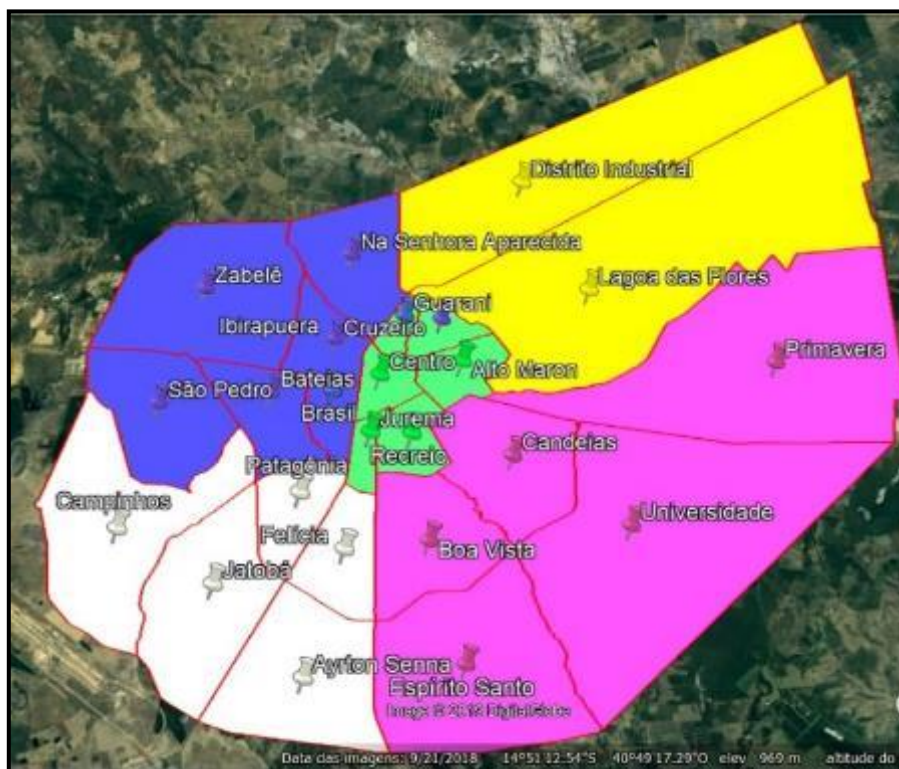
Para atender aos moradores de todo o município com ações de mobilização social visando a participação nas atividades de planejamento urbano, o município foi dividido em 16 Zonas de Mobilização, compreendendo um conjunto de bairros e localidades, sendo cinco na sede municipal e 11 nos distritos.

As Zonas de Mobilização da Sede Municipal foram definidas em reunião do GTA, em 16 de abril de 2019, sendo criada mais uma Zona de Mobilização, além das quatro apresentadas no Plano de Mobilização Social.

Sede Municipal:

- ZM 1: Lagoa das Flores, Distrito Industrial.
- ZM 2: Zabelê, N. Sra. Aparecida, São Pedro, Bateias, Ibirapuera, Brasil.
- ZM 3: Campinhos, Jatobá, Patagônia, Felícia, Ayrton Senna.
- ZM 4: Boa Vista, Candeias, Universidade, Primavera, Espírito Santo.
- ZM 5: Cruzeiro, Guarani, Centro, Alto Maron, Jurema, Recreio.

Figura 1 – Zonas de Mobilização Social da Sede Municipal



Fonte: Adaptado de Google Earth, 2019.

Distritos

- ZM 6
 - **São João da Vitória** – São João da Vitória, Anteiro, Arriada, Corta Lote, Tabuleiro da Baiana, Vereda do Progresso.
- ZM 7
 - **Iguá** - Iguá, Tesoureiro, São José (Pé de Galinha), Lagoa do Boi, Juazeiro/Assentamento, Quatis dos Fernandes, Baixão do Iguá, Lagoa de José Luiz, Lagoa Formosa I, Lagoa Formosa II, Cachoeira dos Porcos, Furadinho, Campo Formoso, Rancho Alegre, São Mateus, Chapada Velha, Olho d'Água dos Monteiros, Batuquinho.
- ZM 8
 - **Dantelândia** – Dantelândia, Tabatinga, Rocha Nova, Lagoa do Fogo, Lagoa de Torquato.
- ZM 9
 - **Pradoso** - Pradoso, Saguim I e II, Malhada, Baixão, Retiro, Poço de Aninha, Manoel Antônio, Oiteiro, Tábua, Baixa do Arroz, Caldeirão, Muritiba, Barra do Mel, Lagoa da Jibóia, Lagoa Rasa, Riacho de Teófilo, Lagoa de Maria

Clemência e Mocó, São Joaquim, Santa Helena, Olho d'Água da Serra, Gameleira, Braga, Mamão, Laranjeiras, Cachoeira das Araras.

➤ ZM 10

- **Bate Pé** - Bate Pé, Amargoso, Bate Pé Velho, Cutia, Mota, Lagoa de Cassiano, Matinha, Pau Ferro I e II, Pindoba, Poço Comprido I e II, Poço do Gato e Santa Rita.

➤ ZM 11

- **Cercadinho** - Mutum I, Agrovila I e II, Cipó, Caldeirão, Olho d'Água, Cobras, Cercadinho, Salitre, Cortesia, Ouro Verde, Terreirão e presta atendimentos no assentamento Fábio Santos.

➤ ZM 12

- **Inhobim** - Inhobim, Matinha, Sossego, Arizona, Barro Vermelho, Queimadas, Cachoeira, Três Lagoas, Salinas, Bela Vista.

➤ ZM 13

- **Veredinha** - Veredinha, Lagoa de Melquíades, Baixa Seca, Baixão, Baixa da Porteira, Abelhas, Lamarão e Velame.

➤ ZM 14

- **José Gonçalves** – José Gonçalves, Lagoa Danta, Lagoa Rasa, Lagoa da Serra, Baixa Grande, Lagoa do Mulatinho, Lagoa da Pedra, Catarina, Baixa do Colar, Baixa do Muquém, Úrsula, Algodão, Roseira, Lagoa Comprida, Barreiro, Manga Velha, Estreito do Empedrado, Santo Antônio, Lagoa de Francisco Chagas, Bela Vista, Bonfim, Pouso Alegre, Serra Grande, Ursa, Edvaldo Flores, Bela Flor, Sentido, Itaipu, Lagoa de Justino, Lagoa dos Patos, Itapirema, Vereda, Lagoa da Pedra, Caiçara.

➤ ZM 15

- **São Sebastião** - São Sebastião, São Domingos, Volta Grande, Brejo, Choça, Saquinho, Palmital, Taquaral e Caldeirão.

➤ ZM 16

- **Cabeceira do Jibóia** - União, Jeribá, Limoeiro, Capinal I, II e III, Periquito, Brejo, Barrocas I e II, São Joaquim, Jibóia, Cabeceira da Jibóia, Limeira, Espírito Santo, Cabeceira da Jibóia, Fazendinha, Lajedinho, Boa Vista, Bonito, Riachinho I, Riachinho II, Tabatinga.

3.2. CRONOGRAMA DAS OFICINAS

O Quadro 1 apresenta o calendário de realização das Oficinas Pensando o Futuro.

Quadro 1 - Calendário de realização das Oficinas Pensando o Futuro

Data	Zona	Hora	Espaço
11/06 (terça-feira)	Sede 1 - Lagoa das Flores; Distrito Industrial.	14 – 17 horas	Igreja do Nazareno Vivenda das Flores, av. José de Avelino, nº28
	São J. da Vitória	14 – 17 horas	Igreja São João Batista
	Distrito de José Gonçalves	16 – 20 horas	Centro Comunitário
	Distrito de Iguá	18 - 21 horas	Escola Municipal Erathostenes Menezes
12/06 (quarta-feira)	Sede 2 - Zabelê; N. Sra. Aparecida; São Pedro; Bateias; Ibirapuera; Brasil	14 – 17 horas	Salão Comunitário da Urbis V – Zabelê Praça da Feira Livre, onde fica a Igreja Santa Luzia
	Sede 3 - Campinhos; Jatobá; Patagônia; Felícia; Ayrton Senna	14 – 17 horas	Igreja Santa Terezinha Rua I, s/n, Jardim Valéria
	Distrito de Dantelândia	17 – 21 horas	Salão Comunitário Jesnem Chagas
	Distrito de Pradoso	18 – 21 horas	Salão de Libarino
13/06 (quinta-feira)	Sede 4 - Boa Vista; Candeias; Universidade; Primavera, Espírito Santo	14 – 17 horas	CRAS II (Vila América, bairro Boa Vista)
	Sede 5 - Cruzeiro, Guarani, Centro, Alto Maron, Jurema e Recreio	14 – 17 horas	Anfiteatro da Praça Céus (Alto do Maron)
	Distrito de Veredinha	16 – 20 horas	Mercado Municipal
	Distrito de Cercadinho	16 – 20 horas	Igreja Batista Redenção
14/06 (sexta-feira)	Distrito de Inhobim	14 - 17 horas	Panificadora Fernandes
	Distrito de São Sebastião	16 – 20 horas	Escola Municipal Euclides da Cunha
	Distrito de Bate Pé	16 – 20 horas	Salão de Luiz da Loja (Av. Poço Comprido SN, em frente ao Colégio)
	Distrito de Cabeceira da Jiboia	18 – 20 horas	Igreja Assembleia de Deus

4. O PROCESSO DE MOBILIZAÇÃO PARA AS OFICINAS

A metodologia utilizada pela técnica social e definida pela Subcoordenação de Mobilização e Participação Social da FEP para a realização desta ação de mobilização foi identificar e visitar as instituições públicas e privadas, bem como as instituições comunitárias vinculadas aos oito territórios dos Centros de Assistência Social do Município.

Em seguida, deu-se início ao processo de identificação de endereço e de suas respectivas representações sociais nas localidades e de seus respectivos coordenadores.

Estas instituições foram visitadas e sensibilizadas para compreender a importância do PDDU/PDAP para a comunidade e realizar a divulgação das oficinas de acordo ao cronograma produzido pela equipe de mobilização da fundação.

A técnica social visitou ainda espaços de reuniões promovidas pela Secretaria de Desenvolvimento Social, para divulgar o PDDU/PDAP na data 26 de maio e em outros espaços de acontecimentos sociais para divulgação, como também em duas emissoras de telecomunicação tipo (rádio FM) denominada Rádio Club Cidade e Brasil FM.

Em 08 de junho foi realizada divulgação das oficinas no evento da Audiência Pública sobre a Previdência Social, na Câmara de Vereadores, onde se encontravam representantes de instituições sociais, comunitárias, de associações, de universidades, de instituições privadas e públicas tanto urbanas e como do meio rural.

Os distritos foram visitados duas vezes, sendo a primeira no período de 30 a 31 de maio e 03 de junho para a sensibilização para as oficinas e entrega do ofício circular nº 04/2019 – CIM de 28 de maio de 2019 e depois no período 05 e 10 de junho para entrega dos cartazes de divulgação das oficinas. Salientando que este prazo ficou reduzido e próximo a realização das oficinas devido a confecção do material de divulgação apenas ser liberado no dia 04 de junho no final da tarde.

Em 04 de junho, a técnica social visitou todos os CRAS (07 unidades na cidade) e os equipamentos de saúde e educação vinculados as áreas dos CRAS; na oportunidade visitou as associações das áreas citadas.

Quadro 2 - Divulgação das oficinas Prospectivas nas ZMs (sede e distritos)

Localidade visitada	Data	Espaços visitados / contatos
Cercadinho	30/05	USF – Priscila Santos Escola Mun. Rui Barbosa – Diretora Lilian Representante do Salitre – Priscila Ramos Santos COODEC – Celson Silva Transporte Escolar- Edmar Pereira Darlecio Pereira Luzia França- Fazenda Campo Grande Região do Caldeirão – Eliomar Silva Prado Comerciante (mercado Fenix) Sueli Fernandes Mariana Rocha Visitas alguns comércios para divulgação. Entrega dos ofícios para os representantes do GTA e para o gerente distrital no mercado de Eduarda Alves Ferraz (por não encontrar os mesmos na localidade) Busca do rapaz do som – Neguinho
Inhobim	30/05	Posto de saúde – Leonardo Oliveira Escola Municipal – Idalice Alves Gerente distrital – Filha do Sr. Dão(Daisa Ferraz Busca do rapaz do som. Visita e colagem do oficio em alguns comércios da localidade.
Veredinha	31/05	PSF- Fabrícia Silva Som – BINHO Escola Tobias Barreto- Francisca Barreto Maria Aparecida da Silva – (esposa do Gerente Distrital) Peu
Dantilandia	31/05	PSF- Vanessa Malbeiros Vice-presidente da Associação (Jacy Chagas) filha Lilian Chagas Escola Josias Casaes França Diva Freitas Gerente Distrital – Ricardo Alexandre
Bate-Pé	31/05	CEI – Juliana Afonso PSF- Nelson Domingo Aloiso Ramos
Iguá	31/05	Posto Fechado (foi deixado com Tais – vizinha) Gerente Distrital – Neto Escola – diretora e funcionário Yago 77 8873-4723
Pradoso	31/05	Escola Municipal- Maria do Carmo Mello Associação – mãe de Leocádia (Lucidalva Santos) PSF- Luziana Sousa Povoado São Joaquim – Luciene Mendes
São João da Vitoria	03/06	PSF – Danila Nascimento Joao Santos Maria Lucia Iacerda Antônio Ribeiro
São Sebastião	03/06	Escola Mun. Euclides da Cunha- Simone Gomes PSF- Erenildma Santos Associação- Clovis Soares SCFV – Jacineide Novaes – oficio para Lula (gerente Distrital)
José Gonçalves	03/06	Centro Educacional Moises Meira Escola Estadual Agente de Saúde – Freitas PSF- Suse Associação – Eunapio(NAPIM) Ronda Escolar- cabo Glauber Soares .

Localidade visitada	Data	Espaços visitados / contatos
		Deixei ofício para Lula (gerente Distrital na casa dos parentes dele em São Sebastião)
Lagoas das Flores	03/06	PSF- Vanessa Grisi Alberto – Escola Mun. Tentativa de contato com Normélia (não estava em casa)
Cabeceira do Jiboia	03/06	Escola Mun. de Capinal Gerente Distrital – Márcio

Nas datas 07 e 10 de junho estes distritos acima identificados foram visitados mais uma vez para entrega dos cartazes e convites; na oportunidade foram visitados alguns comércios para afixação dos cartazes.

Foi ainda disponibilizado serviço de carro de som nos distritos, exceto em Inhobim, devido ao curto prazo.

Figura 2 – Carro de som nas Zonas de Mobilização Social



Fonte: Fundação Escola Politécnica – FEP, 2019

Além destas ações, foram encaminhadas as solicitações abaixo:

- Para a Secretaria de Saúde: indicação de agentes de saúde por Zona de Mobilização, da zona rural e da urbana, para mobilizar a população em suas respectivas zonas de atuação, a participar das Oficinas de Planejamento – Pensando no Futuro;
- Para a Secretaria de Educação: apoio das Unidades Escolares do município, da zona rural e da urbana, para mobilizar a população em suas respectivas zonas de atuação, a participar das Oficinas de Planejamento – Pensando no Futuro;
- Para a Secretaria de Desenvolvimento Social: apoio dos CRAS, da Habitação e da Coordenação de Renda e Cidadania, da zona rural e da urbana, para mobilizar a população em suas respectivas zonas de atuação, a participar das Oficinas de Planejamento – Pensando no Futuro.
- Solicitação do Anfiteatro da Praça CEUS e os equipamentos de som do local, para a realização da Oficina de Planejamento – Pensando no Futuro, da Zona de Mobilização Sede 5, que compreende os bairros Cruzeiro, Guarani, Centro, Alto Maron, Jurema e Recreio.

4.1. EXECUÇÃO

Em cada uma das Zonas de Mobilização foi identificado um equipamento público ou entidade parceira para cessão de espaço para a realização das oficinas.

As atividades tiveram duração mínima de três horas e máxima de quatro horas e foram coordenadas por um técnico da área social auxiliado por equipe de apoio.

4.2. TÉCNICAS UTILIZADAS

- História do Pedaçó
- Reconhecimento do território
- Preenchimento do Quadro de Proposições
- Apresentação do trabalho grupal

4.2.1. Desenvolvimento

- **Chegada, boas-vindas – 10 minutos**

O espaço será organizado com cadeiras postas em círculo, mesa com material de apoio e papel metro em branco afixados nas paredes. Também ficarão disponíveis ao acesso de todos os mapas elaborados nas Oficinas de Leitura do Território.

Ao chegarem, os participantes são convidados a assinarem a lista de presença, e se acomodarem no círculo.

Na sequência, a equipe se apresenta e solicita a apresentação dos moradores a partir da fala do nome e local de residência e depois aborda a programação da atividade e define os acordos de convivência.

- **Técnica 1 – Era uma vez ... – 20 minutos**

Durante a apresentação dos participantes, será pedido que cada participante diga **UMA** palavra que represente o local onde mora. As palavras serão registradas no papel metro afixado na parede.

Após o registro das palavras, será pedido que os participantes contem a estória do lugar, como surgiu, o motivo do nome, personalidades locais, coisas boas que existem etc. Estas colocações deverão ser registradas no papel metro, juntamente com as palavras já escritas.

Ao final, o técnico identificará as palavras que os participantes falaram no início da atividade e se estas constam na estória que contaram. Para concluir, o técnico deverá consolidar a ideia geral do que foi falado pelos moradores, buscando utilizar as palavras citadas.

- **Reflexões geradoras**

Para auxiliar na discussão sobre a visão da cidade, pode se usar como orientador os seguintes itens:

- Como o bairro/localidade foi criado? O que era o local antes (sítio, fazenda, várzea, etc.)?
- Como era a disposição das casas?
- Havia áreas de uso coletivo, como praças, bosques, parques e áreas verdes?
- Como o bairro se configura atualmente?
- Como eram os rios, riachos e córregos que passavam pelo bairro? Suas águas eram limpas e havia peixes? Os moradores os utilizavam para lazer? E como eles são agora?
- Como e onde eram cultivados os alimentos consumidos na região? Como eram conservados, como se dava o transporte, como eram preparados? E hoje, quais as mudanças que se apresentam?
- Como era o abastecimento de água? (água encanada, poço artesiano, água coletada do rio, cisterna);

- Que meios de transporte eram utilizados pelos moradores?
 - Como era feita a iluminação das ruas?
 - Quais atividades constituíam a base econômica da comunidade? E hoje, o que mudou?
 - Quais tradições religiosas eram mais comuns? E nos dias atuais?
 - Existia justiça social? Caso contrário, como viviam os ricos e os pobres?
 - Como era o lazer dos jovens? E as brincadeiras infantis?
 - Quais atividades industriais/comerciais eram instaladas no bairro e quais os benefícios e prejuízos decorrentes ao longo dos anos?
- **Técnica 2 – Quadro de Proposições – 60 minutos**

O técnico apresentará o Quadro de Proposições, explicando que o mesmo reflete os problemas identificados no diagnóstico e, a cada demanda validada / identificada pelos moradores, deverá ser apresentado, no mínimo, uma proposta e a sua prioridade (urgência, emergência e pode esperar). Para tanto, serão utilizadas etiquetas em círculo nas cores vermelha, amarela e verde

Figura 3 – Quadro de Proposições

PRINCIPAIS PROBLEMAS IDENTIFICADOS	PROPOSTAS	PRIORIDADE		
		URG	EMER	ESP

- **Encerramento / avaliação – 10 minutos**

Será realizada avaliação verbal sobre o conteúdo e sobre a atividade em si, horário de realização, tempo de duração e o trabalho de grupo.

Será informado que haverá outras atividades de participação social, a exemplo da audiência pública e Conferência Municipal e que as datas serão informadas em momento posterior.

4.2.2. Oficinas unificadas – São Sebastião e Iguá

Para as oficinas de São Sebastião e Iguá, foi adotada metodologia alternativa uma vez que estas zonas de mobilização não tiveram as suas oficinas realizadas no momento anterior.

A seguir, apresenta-se a metodologia.

- **Chegada, boas-vindas – 20 minutos**

O espaço cedido em parceria será organizado pela equipe técnica dispondo as cadeiras em círculo e o material de apoio em mesa de suporte. Para o registro da leitura do território, serão dispostos papéis nas paredes para preenchimento das situações, bem como o quadro de proposições. Ao chegarem, os presentes confirmam a presença assinando uma lista e se acomodam no círculo.

A atividade inicia-se com as boas-vindas, a apresentação da equipe técnica e do programa e é solicitado aos presentes se apresentem dizendo o nome, a localidade e a entidade que representam. Na sequência, a equipe retoma os objetivos da oficina e aborda o PDDU e o PDAP (Iguá).

- **Baralho de Conceitos – 40 minutos**

Ainda em roda, o convite será para que todos aprendam os conceitos relacionados ao PDDU de forma lúdica, com a utilização de um baralho cujas cartas apresentam 19 conceitos relacionados ao planejamento urbano. A brincadeira consiste no técnico da equipe ofertar o baralho para que um participante escolha uma carta, sendo aquele o tema para discorrer a respeito. Os participantes são convidados a dar exemplos ou comentar a respeito do tema sorteado para que a discussão se enriqueça e o aprendizado seja fixado. Para encerrar o Baralho de Conceitos, a equipe técnica fará uma conclusão sobre o Estatuto das Cidades, o PDDU e o controle social.

Os temas abordados são: Plano Diretor, Plano Urbanístico, Estatuto das Cidades, função social da cidade, função social da propriedade, direito à cidade, gestão democrática, mobilidade, acessibilidade, sustentabilidade, parcelamento do solo, interesse público/privado, zoneamento, Zona Especial de Interesse Social - ZEIS,

regularização fundiária, participação social, controle social, especulação imobiliária, Unidade de Conservação.

- **Levantamento de dados para diagnóstico participativo (Metaplan) – 60 minutos**

A metodologia Metaplan promove a participação dos envolvidos a partir da discussão coletiva dos temas de planejamento urbano, a sistematização das informações e visualização por todos que, dessa forma, podem analisar e complementar pontos. Serão dispostos papéis metro na parede do espaço, com indicação de pontos positivos e negativos, sob os quais serão dispostas cartelas com a descrição das situações relatadas pelos participantes. Ao completar o levantamento de dados sobre o planejamento urbano, o técnico social fará uma síntese, indicando os problemas que serão transpostos para o Quadro de Proposições.

Serão investigados aspectos agrupados nos cinco temas do PDDU: urbanismo, meio ambiente, infraestrutura, gestão de política urbana e socioeconomia. Na ZM Iguá, o levantamento incluirá as expectativas da população quanto as transformações com a implantação e operacionalização do novo aeroporto.

- **Quadro de Proposições – 60 minutos**

A partir da síntese dos aspectos negativos e positivos do planejamento urbano, serão identificados os problemas das comunidades sendo relacionados no Quadro de Proposições. Os participantes são, então, convidados a pensarem em sugestões de como encaminhar e solucionar tais problemas, sendo orientados pela equipe técnica. Ao final da indicação das soluções, com a visualização do quadro completo, os participantes irão analisar a situação local e dar ordem de prioridade à cada um dos itens. Essa priorização será dada conforme as cores do semáforo: vermelho – curto prazo; amarelo – médio prazo; e verde – longo prazo. Esse exercício funciona também para identificar quem são os responsáveis pelo encaminhamento e execução das ações. Na ZM Iguá será feito um quadro específico para os problemas identificados com a implantação e operacionalização do novo aeroporto.

4.2.3. Recursos Materiais

Durante a atividade, foi oferecido um lanche aos participantes.

Foram usados materiais como lista de presença, caneta, prancheta, máquina fotográfica/celular, lanche (biscoitos, água, café, guardanapos, copos), papel metro, Baralho de Conceito, fita crepe, canetas coloridas, cartolinas coloridas e Quadro de Proposições, impressos em tamanho A0.

5. REGISTRO DAS OFICINAS DE LEITURA DO TERRITÓRIO DA SEDE MUNICIPAL – ZM 1 A ZM5

Neste tópico, apresentaremos o relato das oficinas realizadas, com registro fotográfico e avaliação dos participantes,

5.1. ZONA DE MOBILIZAÇÃO 1 – LAGOA DAS FLORES

A oficina aconteceu dia 11/06/2019, das 14h às 17h, na Igreja do Nazareno, em Vivenda das Flores com a participação de 07 membros da sociedade local e 03 técnicos da FEP.

Os participantes foram chegando a partir das 14:30, quando efetivamente teve início a atividade. A maioria dos presentes participaram da oficina anterior, com exceção de um que se intitulou ativista social.

A abertura do trabalho se deu com a apresentação da equipe e uma breve explanação sobre a Oficina de Leitura do Território, ocorrida no mês anterior, a apresentação do quadro de sistematização do trabalho do grupo e o objetivo dessa Oficina 2 “Pensando o Futuro”. Após a introdução os presentes se apresentaram e teve início a atividade, que aconteceu sem intercorrências. O público, mais uma vez, se mostrou muito interessado e participativo.

Na sequência foram lidas, uma a uma, as questões levantadas pelos participantes e solicitada a indicação de proposições para as mesmas.

Figura 4 – Quadro de Proposições Lagoa das Flores, 11/06/2019

PRINCIPAIS PROBLEMAS IDENTIFICADOS	SOLUÇÕES	PRIORIDADE
- FALTA DE ACESSIBILIDADE	- DOTAÇÃO DAS VIAS PÚBLICAS E PRINCIPAIS PROBLEMAS DE INFRAESTRUTURA	
- DIFICULDADE DE TRÁFICO	- AMPLIAÇÃO DA REDE DE TRANSPORTES PÚBLICOS	
- PONTOS DE ÔNIBUS POUCA	- ZONAR A LOCALIDADE DE FORMA QUE OS CARROS NÃO SE ENCRUQUEÇAM	
- ILUMINAÇÃO PÚBLICA POUCA	- EXPANSÃO E MANUTENÇÃO DA REDE DE ILUMINAÇÃO	
- FALTA DE CALÇAMENTO NAS RUAS	- ADEQUAMENTO DOS NÍVEIS	
- IMÓVEIS S/ REGULAM. FUNDIÁRIA	- DOTAÇÃO DE BARRIO DE LINDO DE ONIBUS, METRO, CALÇADO	
- FALTA DE MOBILIDADE	- IMPLANTAÇÃO DE POSTO DE CUBÍCULOS	
- O CORREDOR NÃO CHEGA AS CASAS	- IMPLANTAÇÃO DE POSTO DE SAÚDE	
- O POSTO DE SAÚDE FUNCIONA NA IGREJA	- IMPLANTAÇÃO DE POSTO DE SAÚDE EM LAGOA E TRANSFERÊNCIA DE POSTO DE LAGOA PARA OUTRO LOCAL (SISTEMA DE TRANSPORTE PÚBLICO)	
- FALTA REDE DE LAGOA	- IMPLANTAÇÃO DE REDE DE DRENAGEM EM LAGOA DE RETENÇÃO	
- ÁREAS DE ALAGAMENTO	- GESTÃO JUNTO A CEMITÉRIO PARA IMPLANTAÇÃO DA REDE DE ALGAS/AMPLIAÇÃO	
- FALTA REDE DE ÁGUA	- PROGRAMA DE REDE DRENAGEM	
- FALTA CARGAS MURASSOL E ÁGUA DA CHUVA	- ESTUDO DE VIABILIDADE DE IMPLANTAÇÃO DE CEMITÉRIO	
- FALTA ARBORIZAÇÃO	- IMPLANTAÇÃO DE CEMITÉRIO	
- FALTA POSTOS DE SAÚDE	- AUMENTAR A FREQUÊNCIA DE VISITAS	
- FALTA CEMITÉRIO PÚBLICO	- IMPLANTAR (CAMPUS DE FUTEBOL) MANUTENÇÃO E REFORMA DE PISCINA	
- FALTA POSTOS DE SAÚDE EM CHUVA	- IMPLANTAR CONDOMÍNIO DE CUBÍCULOS	
- COLÉTA DE LIXO APENAS JUNTO AO VILA VIVA	- IMPLANTAR UMA CASA DE SAÚDE MÉDICA	
- FALTA CAMPO DE FUTEBOL	- ASSISTÊNCIA TÉCNICA DE SAÚDE DE ARBORIZAÇÃO	
- DEFICIÊNCIA TRANSPORTES PÚBLICOS		
- ASFALTO "CONCRITO" DE LAGOA		
- FALTA LAGOS NO NÍVEL RESERVAÇÃO E PROJETOS ??		
- FALTA CULTURA FAMILIAR		

Fonte: Fundação Escola Politécnica - FEP 2019

Após o preenchimento da coluna relativa às proposições partiu-se para a hierarquização de prioridades, salientando-se que embora todos os aspectos fossem importantes, os participantes deveriam ponderar quanto ao tempo de realização de cada um, utilizando os conceitos de “urgente”, “emergencial” e “o que pode esperar”, representados, respectivamente pelos círculos vermelho, amarelo e verde (Figura 2). Vale destacar que em dois aspectos os participantes colocaram 2 círculos vermelhos, com a intenção de chamar a atenção para a urgência na solução desses problemas, são eles: a implantação do posto de saúde em Choça e a transferência do posto de Lagoa das Flores para o vale (Perimetral); e a manutenção e aumento da frota do transporte escolar.

Figura 5 – Quadro de Proposições – Lagoa das Flores

PRINCIPAIS PROBLEMAS IDENTIFICADOS	SOLUÇÕES	PRIORIDADE
		URG. EMERG. P.E.
- FALTA DE ACESSIBILIDADE	DOTAR AS VIAS PÚBLICAS E PRÉDIOS PÚBLICOS DE PAVIMENTAÇÃO, RAMPAIS E ACESSOS	
- DIFICULDADE DE TRANSPORTE	AMPLIAÇÃO DA FROTA E DA FREQUÊNCIA / MINI TERMINAL	●
- PONTOS DE ÔNIBUS PRECÁRIOS	DOTAR A COMUNIDADE DE EQUIPAMENTOS COMO PONTOS DE ÔNIBUS	●
- ILUMINAÇÃO PÚBLICA PRECÁRIA	EXPANSÃO E MANUTENÇÃO DA REDE DE LUZ/ENERGIA	●
- FALTA DE CALÇAMENTO NAS RUAS		●
- IMÓVEIS S/ REGULAM. FUNDIÁRIA	CADASTRAMENTO DOS IMÓVEIS	●
- FALTA DE MOBILIDADE	DOTAR O BAIRRO DE LINHAS DE ÔNIBUS, MEIO FIO, CALÇADAS...	●
- O CORREIO NÃO CHEGA AS CASAS	IMPLANTAÇÃO DE POSTO DE CORREIOS	●
- O POSTO DE SAÚDE FUNCIONA NA IGREJA	IMPLANTAÇÃO DE POSTO DE SAÚDE EM CHOÇA E TRANSFERÊNCIA DO POSTO DE LAGOA DAS FLORES P/ O VALE (PERIMETRAL)	●
- FALTA ÁREA DE LAZER	IMPLANTAR ÁREA DE LAZER (R. JOSÉ LUÍS QUEIROZ)	●
- ÁREAS DE ALAGAMENTO (ENTRADA LAGOA DAS FLORES)	IMPLANTAÇÃO DE REDE DE DRENAGEM E/OU LAGOA DE RETENÇÃO	●
- FALTA REDE DE ÁGUA EM CHACARAS MIRASSOL E ÁRTO DA CHOÇA	GESTÃO JUNTO À EMBASA PARA IMPLANTAÇÃO DA REDE DE ÁGUA/AMPLIAÇÃO	●
- FALTA ARBORIZAÇÃO	PROGRAMA DE ARBORIZAÇÃO	●
- FALTA CEMITÉRIO PÚBLICO	ESTUDO DE VIABILIDADE DE IMPLANTAÇÃO DO CEMITÉRIO	●
- FALTA POSTOS DE SAÚDE EM CHOÇA		●
- COLETA DE LIXO APENAS 3x SEMANAL	AUMENTAR A FREQUÊNCIA P/ 3x NO MÍNIMO	●
- FALTA CAMPO DE FUTEBOL	IMPLANTAR CAMPO DE FUTEBOL (ÁREA EXISTE)	●
- DEFICIÊNCIA TRANSPORTE ESCOLAR	MANUTENÇÃO E AUMENTO DA FROTA	●
- ASFALTO CONECTOR DE ÔNIBUS	ASFALTAR CORREDORES DE ÔNIBUS	●
- FALTA VAGAS NO NÍVEL MÉDIO	IMPLANTAR UMA ESCOLA DE ENSINO MÉDIO	●
- PROGRAMAS E PROJETOS P/ AGRICULTURA FAMILIAR	ASSISTÊNCIA TÉCNICA DO SETOR DE AGRICULTURA	●

Fonte: Fundação Escola Politécnica – FEP, 2019

Após o estabelecimento da ordem de prioridades, os participantes foram instados a dissertar sobre a história da localidade, a partir da perspectiva de cada um e do tempo em que ali residiam. Segue o registro das manifestações:

“Antigamente...

- *No Choça, não tinha energia, não tinha posto de saúde, o colégio era fraco e não tinham água encanada.*
- *Água encanada na Lagoa das Flores tem há 25 anos.*
- *Agora possui rua asfaltada, creche, a região evoluiu muito.*
- *O ônibus costumava passar de 1 em 1 hora.*
- *Antes tinha um ônibus que circulava dentro do bairro e outro que passava fora, hoje em dia existe apenas um e por isso demora.*
- *Costumava ser zona rural, embora ainda hoje as pessoas ainda se sintam como moradores da zona rural.*
- *Não tinha asfalto, só entrava carros de tração nas 4 rodas. Lembro que quando ia para a escola a pé, em época de chuva, lavava os sapatos na poça de água para tirar o barro.*
- *Bairro tinha muitos produtores de flores, balaios de flores que eram vendidos em Conquista, por isso o nome do bairro. Isso há 40 anos atrás.*
- *O local tinha uma lagoa permanente, que reduziu de tamanho.*

Atualmente,

- *Quase não se vende mais flores, hoje em dia a produção é de hortifrúti.*
- *Falta de água no subsolo para as produções.*
- *Pessoas não podem ter animais, pois os vizinhos os matam.*
- *O horário do transporte é incerto.*

No Futuro:

- *Colégio de ensino médio*
- *Feira*
- *Implantação de uma UPA (Ambulância do SAMU)*
- *Colocar uma subprefeitura na área para atender a essa população*

- *Compatibilizar o planejamento da saúde/educação.* ”

Figura 6 – Foto dos participantes na atividade de Histórico da localidade



Fonte: Fundação Escola Politécnica – FEP, 2019

Encerrada essa atividade, os participantes procederam à avaliação da oficina.

5.1.1. Avaliação

De modo geral as falas foram positivas quanto à realização da atividade: “*Ótima*”; “*A facilidade de entendimento é maior com as dinâmicas que são feitas nas oficinas*”. A baixa frequência foi reportada pelos presentes como descrença das pessoas na administração ou desinteresse, pois segundo eles houve divulgação. Contudo pode-se perceber uma certa desconfiança acerca da implementação do PDDU, em algumas falas como: “*Seria melhor se as coisas discutidas virassem realidade*”.

Na avaliação da equipe que desenvolveu a oficina, a despeito da baixa frequência, os resultados almejados foram alcançados, uma vez que os moradores que compareceram haviam participado da oficina de Leitura do território e tinham legitimidade para ratificar o diagnóstico, apresentar propostas e hierarquizar as prioridades.

Durante a oficina Fabiana de Jesus Rocha, eleita na oficina de Leitura do Território como representante comunitária para o GTA, comunicou que não poderia continuar e solicitou sua substituição. A mesma será substituída por Vandileuza C. dos S. Silva.

5.2. ZONA DE MOBILIZAÇÃO 2 – ZABELÊ

A Oficina 2 – Planejando o Futuro, quando os participantes validam o diagnóstico participativo e apontam proposições para os problemas levantados na oficina anterior, ocorreu no Centro Comunitário da Urbis V, no dia 12/06/2019, com horário marcado das 14h às 17h. Participaram seis pessoas, entre elas os três representantes da Zona de Mobilização 2 – Sede Municipal no GTA: Sirleide Teixeira, Valdir Barros Novaes e Marcondes de Oliveira. Os demais participantes eram dois Agentes Comunitários de Saúde da Unidade de Saúde da Família de Miro Cairo e uma funcionária da Secretaria de Governo. Os bairros com representatividade foram São Pedro (Henriqueta Prates), Nossa Senhora Aparecida e Zabelê (Loteamento Cidade Serrana, Senhorinha Cairo e Cidade Maravilhosa) e estiveram ausentes Bateias, Ibirapuera e Brasil.

A oficina iniciou às 14:40h em função da responsável pela abertura do espaço não estar presente e pela demora dos participantes em chegar. A representante Sirleide Teixeira informou que as demais participantes do bairro Nossa Senhora Aparecida não compareceram porque ela, que é representante, já estava indo. A situação indicou que não houve compreensão do processo participativo da elaboração do PDDU, onde todos podem participar das oficinas, audiência pública, conferência municipal e GTA, sendo somente a votação restrita aos representantes. O processo participativo foi novamente informado aos presentes, inclusive convidando-os para a reunião do GTA, a se realizar dia 18/06/2019, das 13h às 17h, no auditório da Escola de Formação de Saúde da Família, no CEMAÉ.

Sobre a mobilização, os representantes solicitaram que sejam informados por e-mail e celular, usando o aplicativo Whatsapp, pois não vem ocorrendo. Os presentes informaram que foram enviados ofícios as secretarias de Governo e Saúde, mas a informação foi repassada somente no dia da oficina. O representante Marcondes de Oliveira lembrou que o período pré festejo junino é complicado para a participação e que a população está desacreditada no governo, pois todos estão voltados para as festas, com atividade intensa do comércio. Os presentes lamentaram a baixa participação diante de assunto tão importante.

Como metade dos presentes estava participando pela primeira vez do processo de elaboração do plano, foi necessário fazer uma exposição geral sobre os objetivos, etapas realizadas e a serem desenvolvidas e apresentar o objetivo da oficina: validar o diagnóstico e elaborar proposições para os problemas levantados. Houve questionamento de como eles iriam responder pelos problemas que não apontaram, que seria melhor cancelar e remarcar a oficina. Foi então esclarecido que os problemas muitas vezes não se concentram em determinado bairro, sendo comuns à todo o território e que o objetivo da oficina era de que todos pensassem juntos as soluções, independente se o problema era de outro bairro daquele em que representa. Dessa forma, o grupo aceitou dar continuidade à oficina e iniciou as proposições.

Não foi possível aplicar a técnica Era uma vez, inicialmente prevista na metodologia, em função do atraso para iniciar a oficina e o tempo demandado para socializar as informações e para que o grupo entendesse a proposta e aceitasse participar. Todos se mostraram interessados, fazendo intervenções, sugerindo propostas, inclusive na avaliação final declararam sentir a mudança de ânimo do início para o final da atividade.

A discussão das propostas para a solução dos problemas se deu a partir da leitura de cada problema relacionado aos itens dos temas do PDDU, na sequência, os participantes podiam incluir, excluir ou complementar as informações e validaram o diagnóstico. A seguir, as alterações de inclusão sugeridas para a Zona de Mobilização 2 – Sede Municipal:

- Há fiscalização do PDDU, o problema está no prazo de conclusão dos processos de solicitação de alvará, é muito lento;
- Não há salão comunitário em Henriqueta Prates;
- Há descarte fora dos horários de coleta;
- Há depredação ambiental na Lagoa das Bateias, baía do Jurema, Poço Escuro e Olho d'Água Bebedouro da Onça.

No Quadro de Propostas, apresentado a seguir, já estão as inclusões sugeridas.

Figura 7 - Oficina Planejando o Futuro – Zona de Mobilização 2 – Sede Municipal



Fonte: Fundação Escola Politécnica – FEP, 2019

5.2.1. Avaliação

A oficina foi encerrada perto das 17h para que os participantes pudessem ter condições de pegar ônibus para seus bairros, mas antes fizeram a avaliação da atividade. Na fala de dois integrantes que participaram pela primeira vez, fica clara a transformação do

sentimento de descrédito ao chegar, para a construção coletiva de propostas para o bem comum. Seguem os comentários proferidos:

“Cheguei desacreditado, mas gostei muito do resultado”.

“Agora é torcer para que tudo aconteça”.

“Tem que lembrar que não é só fazer o plano, ele precisa ser aprovado”.

“Essa discussão acrescenta para todos, todos ganhamos”.

“Não me lembrava dos problemas, com essa reflexão me dei conta deles”.

“Parabéns para a FEP, para vocês que estão fazendo esse trabalho”.

5.3. ZONA DE MOBILIZAÇÃO 3 – CAMPINHOS

A oficina programada para o dia 12/06/2019, das 14h às 17h, no salão da Igreja Santa Terezinha, em Jardim Valéria, teve início às 14:30 com 12 participantes, atingindo uma participação de 30 pessoas das comunidades integrantes dessa zona de mobilização e 03 técnicos da FEP.

A abertura do trabalho se deu com a apresentação da equipe e uma explanação um pouco mais extensa sobre a Oficina de Leitura do Território, incluindo a apresentação de alguns dos conceitos trabalhados e dos quadros com a sistematização dos problemas identificados em cada localidade, com o objetivo de nivelar o conteúdo com os novatos. Em seguida discorreu-se sobre o objetivo dessa Oficina 2 “Pensando o Futuro”, suas etapas e a dinâmica a ser adotada. Após a introdução os presentes se apresentaram e teve início a atividade, que contou com algumas interrupções, atribuídas à falta de experiência de alguns em participar de atividades dessa natureza. Superadas as dificuldades iniciais, o público se mostrou bastante interessado (Figura 1).

Figura 8 – Público presente na oficina, identificando que participou da oficina anterior – Zona de Mobilização 3 – Campinhos

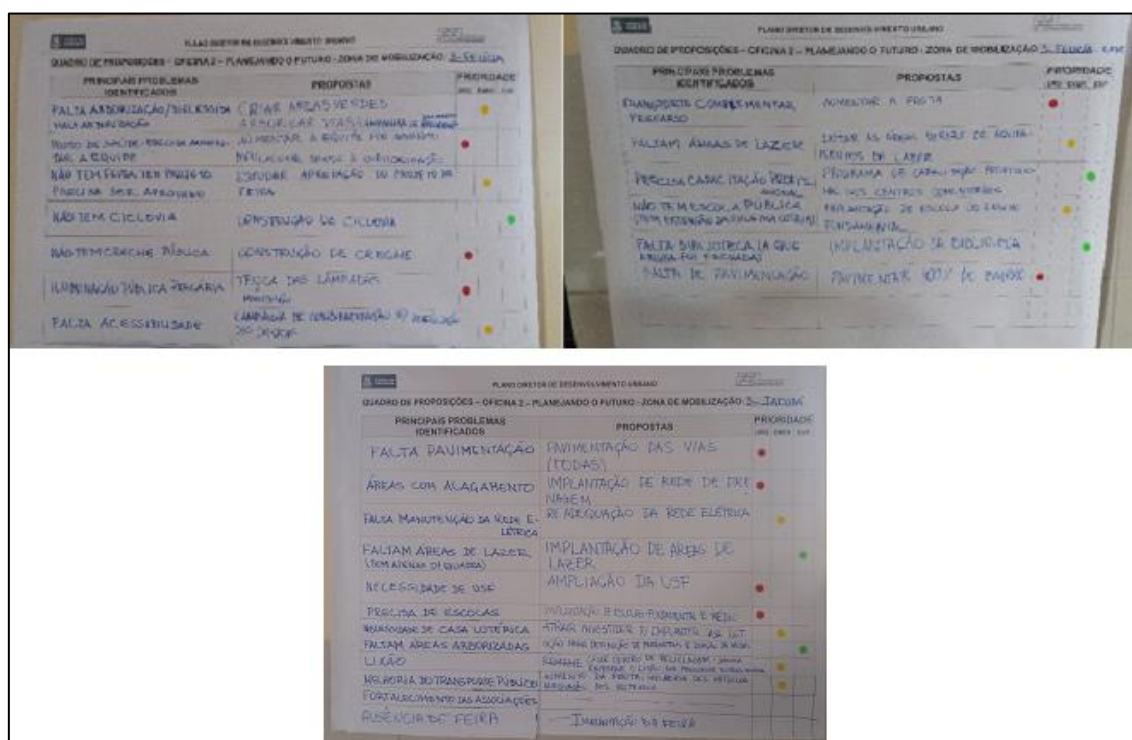


Fonte: Fundação Escola Politécnica – FEP, 2019

A maior parte dos presentes não participaram da oficina de Leitura do Território, excetuando-se 08 participantes. A quase totalidade dos presentes eram moradores ou trabalhavam em Jatobá e apenas um participante identificou-se como morador de Felícia. Não compareceram representantes das localidades de Patagônia, Campinhos e Ayrton Senna, razão pela qual não foi possível preencher os respectivos quadros com propostas para os problemas identificados na oficina anterior.

Na sequência foram lidos cada um dos problemas identificados nas duas localidades representadas e solicitada a indicação de proposições para as mesmas. O único representante de Felícia pediu prioridade no preenchimento do quadro, pois precisaria antecipar sua saída. Após a indicação das propostas, foram explicados os critérios de hierarquização de prioridades, destacando-se que embora todos os problemas fossem importantes, no planejamento é necessário trabalhar com prazos e, portanto, os participantes deveriam ponderar quanto ao tempo de realização de cada uma das proposições, utilizando os conceitos de “urgente”, “emergencial” e “o que pode esperar”, representados, respectivamente pelos círculos vermelho, amarelo e verde.

Figura 9 – Quadro de Proposições Hierarquizado – Felícia e Jatobá, 12/06/2019



Fonte: Fundação Escola Politécnica - FEP 2019

A etapa seguinte à hierarquização das propostas referiu-se ao processo histórico de formação das localidades, a partir da vivência de cada participante, sem qualquer rigor epistemológico. O objetivo da atividade era captar a percepção da comunidade acerca

das mudanças ocorridas na área ao longo do tempo e os possíveis impactos (positivos ou negativos) dessas mudanças na vida dos seus moradores.

Figura 10 – Foto dos participantes na atividade de Histórico da localidade



Fonte: Fundação Escola Politécnica – FEP, 2019

Registro das manifestações:

“Antigamente...

- (Em Jatobá) *existia feira no local, mas foi relocada por estar situada em um espaço inadequado.*
- *Não tinha asfalto nem escola.*
- *Jatobá era uma fazenda que pertencia a Marcelino Almeida, que ia até Pé de Galinha.*
- *Surgiu primeiro com o Copacabana I.*
- *Moradores do local não tinham transporte.*
- *Há 31 anos não tinha energia elétrica, comércio, para fazer compras era necessário ir para a Patagônia.*
- *(A população) costumava juntar dinheiro para comprar lâmpadas para as ruas.*
- *Não tinha água da EMBASA, essa deixou os canos, mas eles (moradores) que cavaram para colocar água.*
- *A estrada que passa por Jatobá foi uma importante via para a ocupação de Vitória da Conquista.*
- *A vinda da primeira escola, há 27 anos, que melhorou a situação do bairro. Foi uma iniciativa da associação.*
- *A circulação de ônibus era horrível.*
- *Só tinha um orelhão na região e nos fins de semana as pessoas faziam fila pra usar.*
- *As pessoas que moravam na Patagônia costumavam ir pegar lenha no Jatobá.*
- *A implantação dos conselhos (1990/2000) ajudou a comunidade.*

- Há 5 anos atrás, a segurança era pior, encontrava-se pessoas assassinadas nas ruas.

Atualmente:

Felícia;

- Aumento da população devido ao aumento do número de loteamentos e condomínios (habitações verticais).

Já existe iniciativa dos moradores para implantação de feira-livre em área institucional localizada ao lado de um dos postos do bairro.

Jatobá:

- Lâmpadas e postes antigos.

- Jardim Sudeste ainda se encontra sem cisterna.

- Por conta da escola, mais pessoas vieram morar na região.

Futuro:

Felícia:

- Campanha: plantar uma árvore por morador.

Estruturar a rede de transportes

Jatobá:

- Requalificação da rede elétrica.

- Trazer feira de volta para o bairro.

- Sonhamos com bancos, atendimento de saúde, boas escolas, cursos profissionalizantes, escola técnica e segurança.

Encerrada essa atividade, os participantes procederam à avaliação da oficina.

5.3.1. Avaliação

De modo geral as falas dos remanescentes foram positivas quanto à realização da atividade: “Nota 10. Boa, linguagem clara e objetiva. Aprendizagem da comunidade. Eles tiveram oportunidade de falar e dar opinião”. A ausência de representantes das demais localidades foi reportada por alguns presentes como falta de interesse e por outros como esquecimento, pois o convite tinha acontecido “a mais de uma semana”.

5.4. ZONA DE MOBILIZAÇÃO 4 – BOA VISTA

A Oficina 2 – Planejando o Futuro da Zona de Mobilização 4 – Sede Municipal ocorreu dia 13/06/2019, marcada para o horário das 14h às 17h, no CRAS II, no bairro Vila

América (Boa Vista). Participaram 11 pessoas, sendo que apenas uma vem participando da elaboração do PDDU frequentando as reuniões do GTA e as oficinas, as demais era o primeiro contato com o plano. Dos cinco bairros da ZM 4 - Sede Municipal, houve representação do Boa Vista (Vila América, Loteamento Conquistense), Espírito Santo (Urbis VI, Vila Elisa, Airton Sena) e Candeias, ficando ausentes os bairros Universidade, Primavera e Espírito Santo. Houve atraso de cerca de meia hora para o início da atividade em função do baixo quórum e ela encerrou às 17:10h, horário de fechamento do CRAS II, espaço cedido para a realização da oficina.

Dentre os participantes, havia representantes da Associação Conquistense de Integração do Deficiente – ACIDE, da Associação de Moradores da Vila América e da Associação de Moradores da Urbis VI, sendo este também membro do Conselho Municipal de Saúde; do capitão da Polícia Militar Mauro F. de Lima Junior; dois funcionários do CRAS e moradores dos bairros.

Quanto a mobilização foi relatada pelo participante do GTA que recebeu o convite da oficina por e-mail; o membro do Conselho Municipal de Saúde recebeu convite quando esteve na Câmara Municipal; e o presidente da Associação de Moradores da Vila América pela divulgação via grupo de Whatsapp, do qual uma amiga mestranda faz parte. O presidente também comentou que o PDDU vem sendo bem divulgado na mídia local, permitindo-lhe acompanhamento da elaboração. Lembraram que a oficina foi marcada no mesmo horário do jogo da seleção feminina, na Copa do Mundo de Futebol Feminino, o que pode ter contribuído para a baixa participação. A presença de dois representantes da ACIDE, ambos deficientes visuais, enriqueceu o debate da oficina, pois além de exemplificarem as dificuldades quanto a mobilidade no município, expuseram conhecimento legal e normativo que embasa seus direitos civis.

A metodologia prevista para a Oficina Planejando o Futuro ocorreu conforme planejado, embora não tenha sido possível os participantes contarem a história de seus territórios em função do atraso em iniciar a atividade. Mas o presidente da Associação de Moradores da Vila América, José Ronaldo Silva, contou que é morador do bairro há 13 anos, que viu a periferia nascer e crescer e que trabalhou com Educação de Jovens e Adultos – EJA. Perguntados sobre que palavra definiria seus territórios, os participantes disseram: esperança, paciência, resistência, vitória, confiança, progresso, luta, alegria, mobilização. Escolhas que exemplificam as histórias de luta pelas demandas, trajetórias percorridas e resultados obtidos, demonstrando ainda que há muito por fazer para se obter um lugar com qualidade de vida e sustentabilidade.

A discussão das propostas para a solução dos problemas se deu a partir da leitura de cada problema relacionado aos itens dos temas do PDDU, na sequência, os participantes podiam incluir, excluir ou complementar as informações e validaram o diagnóstico. A seguir, as alterações de inclusão sugeridas para a Zona de Mobilização 4 – Sede Municipal:

- Existem espaços para a implantação de praças e áreas de lazer;
- Inclusa a localidade de Tanque Seco como área de valor ambiental por possuir recurso hídrico e necessidade de revitalização;
- Falta iluminação pública em vias do bairro Boa Vista;
- Está em construção uma creche na localidade de Vila Bonita;
- Está em processo licitatório a obra de uma Unidade Básica de Saúde, a ser construída no bairro Bela Vista.

Quanto ao Plano Urbanístico do Distrito Aeroportuário – PDAP, os participantes sugeriram a construção de um viaduto para o acesso ao novo aeroporto, por considerarem a atual solução viária muito perigosa. No Quadro de Propostas, apresentado a seguir, já estão as inclusões sugeridas.

Ao final da atividade foi lembrado o processo participativo da elaboração do PDDU, convidando os presentes para a reunião do GTA, a se realizar dia 18/06/2019, das 13h às 17h, no auditório da Escola de Formação de Saúde da Família, no CEMAE. O único presente que frequenta as reuniões do grupo salientou a importância da participação da população, pois o GTA tem muitos gestores e é preciso equilibrar as representações. E ainda cobrou a distribuição dos crachás, que ainda não ocorreu, sendo informado que na próxima reunião serão escolhidos os titulares e suplentes.

Figura 11 - Oficina Planejando o Futuro – Zona de Mobilização 4 – Sede Municipal



Fonte: Fundação Escola Politécnica – FEP, 2019

5.4.1. Avaliação

A avaliação dos participantes ocorreu de forma rápida, em função da discussão das propostas ter avançado até próximo das 17h e o espaço cedido, o CRAS, encerrar o expediente nesse horário. Contribuiu também a pressa das pessoas que dependiam de transporte público com parada justamente nesse mesmo horário em sair para não perder o coletivo. De modo geral, houve aprovação positiva da oficina, definida como “fundamental” para a exposição das necessidades e propostas de solução a partir da visão da população dos bairros. Esperam que o município “continue como parceiro” da comunidade, pois momentos como essa são “produtivos”. E vão cobrar “seriedade” na execução do PDDU.

5.5. ZONA DE MOBILIZAÇÃO 5 – CENTRO

A oficina foi programada para o dia 13/06/2019, das 14h às 17h, no anfiteatro da Praça do Centro de Esporte Unificado (CEU), no Alto Maron. A Zona de Mobilização 5 engloba os bairros de Alto Maron, Cruzeiro, Guarani, Centro, Jurema e Recreio. Compareceram à oficina Pensando o Futuro apenas 05 moradores, sendo 04 do Alto Maron e 01 de Jurema e 03 técnicos da FEP. A atividade teve início às 15 horas, em razão da troca de espaço para uma sala do CRAS, mais salubre, vez que o anfiteatro estava muito contaminado por mofo e na expectativa de que chegariam mais participantes.

A abertura do trabalho se deu com a apresentação da equipe, uma explanação acerca da Oficina de Leitura do Território, incluindo alguns conceitos e os quadros com a sistematização dos problemas identificados em cada localidade, já que os presentes não participaram da oficina anterior. Na sequência foi apresentado o objetivo dessa Oficina 2 “Pensando o Futuro”, suas etapas e a dinâmica a ser adotada. Como o grupo era pequeno, rapidamente os presentes se apresentaram e deu-se início a atividade. (Figura 12).

Figura 12 – Público presente na oficina Pensando o Futuro – ZM 5 - Centro



Fonte: Fundação Escola Politécnica – FEP, 2019

Como só havia representantes de Alto Maron e Guarani apenas os quadros desses dois bairros foram trabalhados com propostas para os problemas identificados na oficina anterior. Após a indicação das propostas pelos participantes, foram explicados os critérios de hierarquização de prioridades, considerando o tempo para a implementação de cada uma das proposições, utilizando os conceitos de “urgente”, “emergencial” e “o que pode esperar”, representados, respectivamente pelos círculos vermelho, amarelo e verde. Os presentes não tiveram dificuldade em entender a atividade proposta e

realizaram com bastante objetividade, algumas vezes questionando alguns aspectos colocados e propondo modificações.

Figura 13 – Quadro de Proposições Hierarquizado – Alto Maron, 13/06/2019

PLANO DIRETOR DE DESENVOLVIMENTO URBANO		
PRINCIPAIS PROBLEMAS	PROPOSTAS	PRIORIDADE
Região mal iluminada - Alto Maron	MÁXIMA SUBSTITUIÇÃO DAS LÂMPADAS ANELAS POR DRAMAS	●
Observar o zoneamento e parâmetros urbanísticos, pois o bairro está se tomando comercial	DEFINIR PARAMÉTRICOS DE ZONEAMENTO	●
Revitalização, adaptação para acessibilidade e manutenção de praças	E CONSTRUIR NOVAS PRAÇAS NO SÍTIO, DEBIDA ACESSIBILIDADE TAMBÉM NAS VIAS PÚBLICAS	●
2 escolas existentes não atendem a demanda da população	IMPLANTAÇÃO DE ESCOLA FUNDAMENTAL	●
Feira suja, insalubre, falta de higiene e segurança	REESTRUTURAÇÃO DA FEIRA	●
FALTA DE MANUTENÇÃO DA PAVIMENTAÇÃO (SEUS LAMBELOS)	ACESSO E MANUTENÇÃO DO PAVIMENTO	●
PRINCIPAIS PROBLEMAS	PROPOSTAS	PRIORIDADE
Quantidade de creches (2) insuficiente para a demanda	ESTUDO DE DEMANDA PARA VÁ CRECHE	●
Falta biblioteca pública	IMPLANTAÇÃO DE BIBLIOTECA	●
Melhoria no transporte público/aumento do número de linhas	REPOSIÇÃO DAS LINHAS DESLIGADAS	●
Melhoria dos pontos de ônibus: iluminação, sinalização, cobertura.	REQUALIFICAÇÃO/MANUTENÇÃO DOS PONTOS DE ÔNIBUS	●
Necessita posto de saúde, pois o bairro do Recreo não atende a população	IMPLANTAÇÃO DE POSTO DE SAÚDE	●
DESAFIO EXISTENTE É MULTIPLICAR O NÚMERO DE	AMPLIAÇÃO DA REDE DE DESAFIO	●

Fonte: Fundação Escola Politécnica - FEP 2019

Figura 14 – Quadro de Proposições Hierarquizado – Guarani, 13/06/2019

PLANO DIRETOR DE DESENVOLVIMENTO URBANO		
PRINCIPAIS PROBLEMAS	PROPOSTAS	PRIORIDADE
Acessibilidade precária	ATUALIZAR O PLANO DE USUÁRIOS E ESTUDAR O NÍVEL DE ACESSIBILIDADE EM TODOS OS PONTOS DE INTERESSE PÚBLICO	●
	PAVIMENTAÇÃO DAS CALÇADAS DE ÔNIBUS	●
	SUBSIDIAR ENTRE OUTROS O POSTO DE SAÚDE	●
PRINCIPAIS PROBLEMAS	PROPOSTAS	PRIORIDADE
Transporte público ruim (de hora em hora) - Guarani	CRIAR UMA LINHA QUE MENDESE DE O GUARANI, ALTO MARON E LAGOA DAS FLORES	●
Necessita de bancos (tem somente uma loteria)	MELHORAR A SEGURANÇA	●
Poucas praças	DOTAR O LARDO DE QUALQUER TIPO DE LARANJEIRAS, CEREJEIROS, MANGUEIROS, ETC.	●
Iluminação pública precária	MANUTENÇÃO E REQUALIFICAÇÃO DA ILUMINAÇÃO PÚBLICA	●
Há rede de esgoto, mas entope muito	GESTÃO JUNTO À EMPRESA PARA MANUTENÇÃO DA REDE DE ESGOTO	●
Carrão pequenos no transporte complementar	FISCALIZAÇÃO E REGULAMENTAÇÃO DO TRANSPORTE COMPLEMENTAR	●

Fonte: Fundação Escola Politécnica – FEP, 2019

A etapa referente ao processo histórico dos bairros ocorreu de forma muito tranquila, pois a maioria dos moradores eram residentes há muitos anos.

Figura 15 – Participantes na atividade de Histórico dos bairros –



Fonte: Fundação Escola Politécnica – FEP, 2019

Registro das colocações:

“Antigamente...

Alto Maron –

- *Existia um clube social*
- *O Colégio Diocesano foi o primeiro colégio de Conquista. Não funciona mais como escola, embora ainda tenha algumas atividades. Costumava ter cursinhos também.*
- *A 1ª delegacia era na divisa entre o Guarani e o Cruzeiro.*

Guarani –

- *As pessoas costumavam buscar água no poço escuro.*
- *Catedral é um marco da região.*
- *Rio-Bahia implantada há uns 50 anos.*

Atualmente:

Alto Maron –

- *A Feira é um aspecto importante do bairro.*
- *Campinho do Adelmário é um local histórico e ainda é utilizado, se encontra bem conservado. Querem tirar do local, contudo, lá existem programas sociais que utilizam o campinho.*

Futuro:

Alto Maron –

- *Rua Presidente Costa e Silva e Felipe Camarão necessitam de manutenção da pavimentação que ainda é de paralelepípedo, calçada na época do prefeito Pedral.*
- *Posto de saúde e agente comunitário. Proposta de colocar o posto na antiga delegacia.*
- *Acessibilidade*
- *Área na Av. Presidente Vargas no Santa Cecília poderia ser uma praça.*

Guarani –

- *Poço escuro: desenvolver e implantar um plano de manejo, além de melhorar a segurança, manutenção e incentivar a visitação.*
- *Acessibilidade*
- *Buscar solução para acesso do bairro Guarani para o Nossa Sra. Aparecida. Atualmente é realizado através de um canal de drenagem chamado de “bueiro”.*

Encerrada a atividade, foi solicitado que os participantes avaliassem a oficina.

Avaliação

Os participantes avaliaram positivamente a oficina, questionando, entretanto a baixa afluência dos moradores. De acordo com suas palavras, a oficina foi:

- *Proveitosa.*
- *Continuação da primeira oficina.*
- *Importante os moradores terem espaço de contribuição.*
- *Faltou mais representantes da população.*
- *Fácil entendimento.*

5.6. ZONA DE MOBILIZAÇÃO 6 – SÃO JOÃO DA VITÓRIA

A oficina do Distrito São João da Vitória aconteceu dia 11/06/2019, com horário agendado das 14h às 17h, no salão da Igreja São João Batista e contou com a participação de 04 pessoas da comunidade e 03 técnicos da FEP.

A reunião teve início às 15:30h em função do baixo *quórum*. Esperava-se que os participantes estivessem atrasados, porém após longo período de espera os presentes solicitaram o início da reunião, alegando que a comunidade não é muito participativa e que não esperavam a presença de outras pessoas. Foi registrado também pelas participantes que o carro de som passou três vezes no local anunciando a reunião e que

cartazes foram espalhados em mercados, igrejas e postos de saúde. Portanto, o número pequeno de presentes não se deu à falta de conhecimento sobre o dia e horário da oficina.

Dentre as participantes, todas mulheres e adultas, três são Agentes Comunitárias de Saúde (ACS) e uma é moradora antiga do local.

A atividade ocorreu sem incidentes, com público atento e colaborativo.

Após a apresentação da equipe, foi feito um breve relato da Oficina de Leitura do Território, realizada no mês de maio, na qual as 03 ACS estavam presentes, e foi feita uma explanação sobre a importância do PDDU para os municípios e a sua relação com a vida dos seus habitantes.

Em seguida, a Engenheira Rebeca Gonçalves solicitou que todos se apresentassem e falassem duas palavras que representasse o distrito segundo a visão de cada um, e foram mencionadas as palavras *“tranquilo, paciência, paz, consequência, união, mudança, dificuldades e perdas”*.

Posteriormente, perguntas sobre a origem do local foram feitas e as seguintes falas foram registradas:

- *“O nome Batuque veio porque os antigos moradores ouviam tambores aqui na região. Provavelmente eram cerimônias religiosas”*
- *“Provavelmente surgiu como um assentamento quilombola, mas hoje não se tem tanto a presença dessa cultura.”*
- *“Depois de um tempo Batuque foi registrado oficialmente como São João da Vitória, mas até hoje só se fala Batuque”*
- *“Há muitos anos, uns 70 anos, tinha uma feira bem movimentada no distrito, mas tem muito tempo que não existe mais nenhuma feira. Seria bom se fosse reativada.”*
- *“tinha um rio que passava no meio da sede, hoje só tem um açude”*

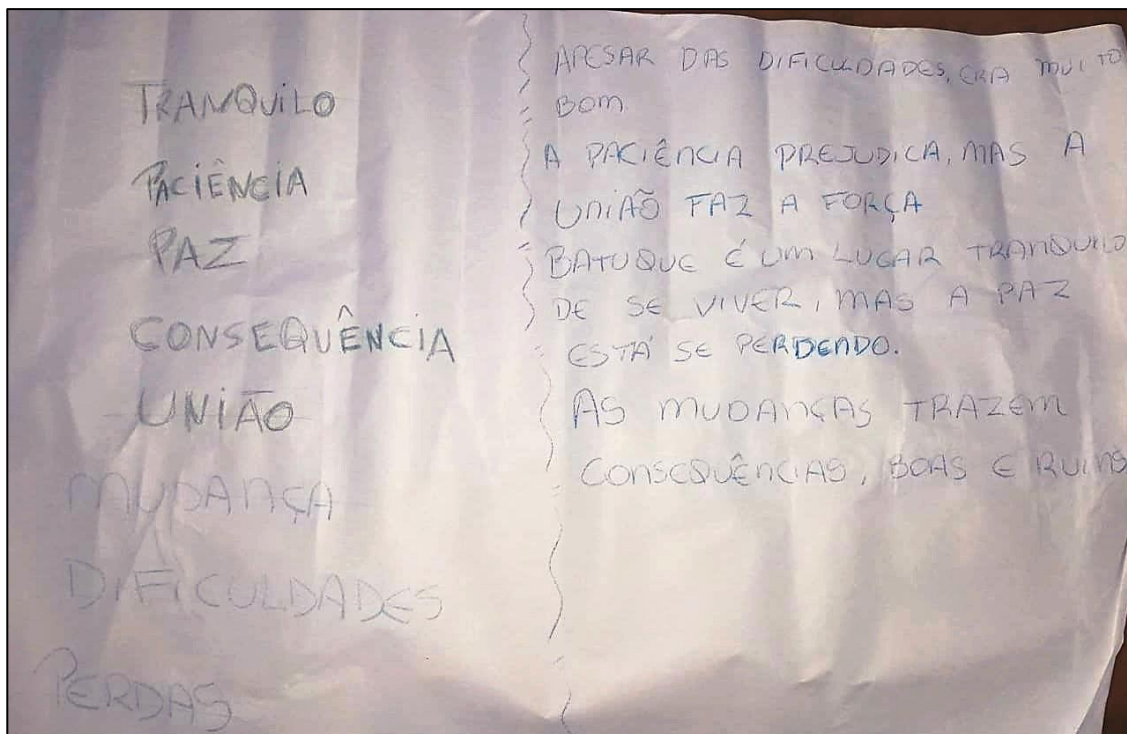
Logo após, foi solicitado que as participantes formassem frases utilizando as palavras que elas mencionaram no início da atividade, fazendo relação com a história do local. Sendo assim, foram ditas as seguintes sentenças:

- Apesar das **dificuldades**, era muito bom.
- A **paciência** prejudica, mas a **união** faz a força.
- Batuque é um lugar **tranquilo** de se viver, mas a **paz** está se **perdendo**.

- As **mudanças** trazem **consequências**, boa e ruins

A Figura 16 apresenta as palavras registras e as frases formadas pelas participantes.

Figura 16 – Registro das falas dos moradores – São João da Vitória, em 11/06/19



Fonte: Fundação Escola Politécnica – FEP, 2019

O momento seguinte da atividade se deu com a apresentação do mapa da Oficina de Leitura do Território e validação do diagnóstico, através dos problemas identificados no Quadro de Proposições. Além das questões levantadas na primeira oficina, foram acrescentadas mais duas, e foi feita a especificação sobre a falta de transporte para o ensino superior e o acúmulo de lixo na parte alta do distrito, conforme

Figura 17. Vale salientar que a solução proposta para os itens “não tem esgotamento sanitário” e “esgoto a céu aberto” foi a mesma.

Figura 17 - Quadro de Proposições – Sede distrital

PLANO DIRETOR DE DESENVOLVIMENTO URBANO				
QUADRO DE PROPOSIÇÕES – OFICINA 2 – PLANEJANDO O FUTURO - ZONA DE MOBILIZAÇÃO: SÃO JOÃO DA VITÓRIA (BATUQUE)				
PRINCIPAIS PROBLEMAS IDENTIFICADOS	PROPOSTAS	PRIORIDADE		
		URG	EMER	ESP
Falta de área de lazer e parque infantil	# JOUENRORA CANGO			●
Falta de creche	CONSTRUIR O 2º DE CRIANÇAS DE 03 ANOS, MELHORAR O 1º E TER O 3º ANEXO DA COMUNIDADE, CRIAR O 4º ANEXO E TRANSFERIR A CRIANÇA	●		
* Não tem rede de esgotamento sanitário	POSICIONAR PONTOS PARA COLETA SELETIVA, COLETA DE LIXO E RECOLHA DE LIXO COM OBRAS DE RECONSTRUÇÃO DO TERMO. COLETA DE LIXO		●	
Falta de banheiro público	CONSTRUIR BANHEIRO PÚBLICO NA BARRAGEM E OUTRO BANHEIRO NA BARRAGEM DE CONTABILIDADE, COM O CUIDADO DE UM PROBLEMA DE SAÚDE PÚBLICA, DEVERIA DESENVOLVER A SAÚDE PÚBLICA	●		
Não tem suporte para os estudantes com relação aos equipamentos escolares e transporte	ORGANIZAR REUNIÃO COM SECRETARIA DA SEC. EDUCAÇÃO	●		
Despejo inadequado de "água de goma" (manipueira), da produção de mandioca	PROPOSTA DE RECOLHA DE LIXO E FLUXO DE LIXO	●		
Alunos não tem lardamento	CONTINUAR COOPERANDO A SEC. SAÚDE			●
Existem pedreiras	COOPERAR COM A FURINA ORGANIZADA, A SEC. DE RECURSOS HUMANOS	●		
Não tem ações de gerações de renda e capacitação profissional	DESENVOLVER E PROMOVER AÇÕES (PROJETOS) PARA OS CASOS DE NECESSIDADE		●	
Falta de acessibilidade	PROPOSTA DE RECONSTRUÇÃO			●
Existem pontos de alagamento	PROPOSTA DE DRENAGEM	●		
Falta de arborização	ORGANIZAR REUNIÃO COM SECRETARIA TRIBUTÁRIA, ORGANIZAR MANTENÇÃO DE ÁRVORES			●
Não existe feira na localidade	PROPOSTA DE COMERCIALIZAÇÃO DE PRODUTOS			●
Não tem ciclovia	CONSTRUIR PAVIMENTO PARA CICLISTAS, E TER OS PAVIMENTOS PARA CICLISTAS			●
Não tem transporte público	CONSTRUIR PAVIMENTO PARA CICLISTAS		●	
Acúmulo de resíduos sólidos em algumas ruas	CONSTRUIR BANHEIRO PÚBLICO, COLETA SELETIVA	●		
* LIXO NA PRATELA ALTA				
* Esgoto a céu aberto	O PROBLEMA	●		

PLANO DIRETOR DE DESENVOLVIMENTO URBANO				
QUADRO DE PROPOSIÇÕES – OFICINA 2 – PLANEJANDO O FUTURO - ZONA DE MOBILIZAÇÃO: SÃO JOÃO DA VITÓRIA (BATUQUE)				
PRINCIPAIS PROBLEMAS IDENTIFICADOS	PROPOSTAS	PRIORIDADE		
		URG	EMER	ESP
FALTA DE UM AUTOTÓMIO LOCAL	CONSTRUIR PAVIMENTO PARA CICLISTAS	●		

Fonte: Fundação Escola Politécnica – FEP, 2019

Figura 18 – Oficina de Planejamento – São João da Vitória, em 11/06/19.



Fonte: Fundação Escola Politécnica – FEP, 2019

5.6.1. Avaliação

O espaço de realização da oficina, foi adequado quanto a infraestrutura e localização, já possuía cadeiras, e é bem iluminado e arejado.

Como já mencionado, no que se refere à mobilização e divulgação da oficina, os moradores expressaram que houve bastante divulgação, e que a baixa frequência se deu à falta de credibilidade dos habitantes locais em relação às ações da administração municipal.

De modo geral, a metodologia planejada foi aplicada à oficina, alcançando os objetivos de legitimar o diagnóstico participativo, fortalecer o sentimento de pertencimento com a história local e apresentar propostas para os problemas identificados. Além disso, a ideia de planejamento foi evidenciada no momento de estabelecer prioridades, pois apesar de todas as demandas serem importantes, não é possível atender a todas de uma única vez, sendo necessário planejar.

5.7. ZONA DE MOBILIZAÇÃO 7 – IGUÁ

O processo participativo na Zona de Mobilização 7 – Iguá para a elaboração do PDDU contou com duas oficinas, conforme metodologia planejada. No entanto, a Oficina 1 – Leitura do Território, agendada para 06/05/2019, na Escola Municipal Erathostenes Menezes, não ocorreu por falta de quórum. Como alternativa para não atrapalhar o cronograma de atividades do plano e solução para a baixa participação, buscou-se realizar uma única oficina com o objetivo de levantamento de dados para o Diagnóstico Participativo e proposições para os problemas, além de indicação de representantes para integrar o GTA.

A Oficina Unificada – Leitura de Território e Planejando o Futuro da ZM 7 – Iguá foi agendada para o dia 11/06/2019, com horário das 19h às 21h, na Escola Municipal Erathostenes Menezes. Compareceram 22 pessoas, destas, seis se identificaram como do grupo juvenil ligado à igreja; dois à grupo estudantil; quatro como comunidade; uma da pastoral da Igreja Católica; um Agente Comunitário de Saúde; um representante do SINDUSCOM e sete não identificaram a representatividade. Todos os participantes informaram ser de Iguá, não comparecendo nenhum morador da zona rural. Um único participante não era do distrito, o representante do sindicato, que ao se informar do objetivo e programa da oficina pediu desculpas e se retirou, pois pensou que seria apresentado o Plano Urbanístico do Distrito Aeroportuário, que está em elaboração, assim como o PDDU.

Sobre a mobilização, informaram que o carro de som passou três vezes veiculando a mensagem da oficina, houve corpo a corpo com os Agentes Comunitários de Saúde entregando panfletos e a escola e o posto de saúde também informaram sobre a oficina. A baixa participação foi atribuída a falta de interesse da população, que normalmente não comparece, e a realização da trezena de Santo Antônio, padroeiro do distrito, que acontecia no mesmo horário da atividade.

A oficina iniciou com cerca de meia hora de atraso, aguardando a chegada das pessoas, e se estendeu até às 23h, duas além do previsto, demonstrando o interesse dos participantes em apontar os problemas e as soluções para seu território. Os integrantes dos grupos juvenil e de estudantes apresentou bom nível de conhecimento sobre legislação e de participação, tanto que dois se candidataram a representantes no GTA. Foram solicitados três representantes da ZM 7 – Iguá para o GTA, mas se candidataram e foram eleitos quatro, conforme apresentado a seguir:

- Ramon - ramon_ck@hotmail.com, 3423-7582 / 98869-4346
- Monica Pinheiro Silva - monica_vdc@yahoo.com.br, 3402-1167
- Letícia Mendes Lima - leticia.mendeslima@live.com, 98811-9761
- Gisele Mendes Lima - gisele.mde@hotmail.com, 31 98564-2482

A metodologia planejada para a oficina unificada foi aplicada a contento, sem necessidade de ajustes, iniciando com o Baralho de Conceitos, onde a cada carta escolhida pelos participantes os mesmos discorriam a respeito, sendo complementado pela equipe técnica. Na sequência foram convidados a explicar quais os problemas que identificam relacionados aos cinco temas do PDDU, mais equipamentos sociais e aspectos culturais e segurança. A principal demanda é o asfalto para a estrada de

acesso à vila. Depois discutiram quais as possibilidades de solução para esses problemas e elencaram a ordem de prioridade de solução.

Em relação aos impactos da operação do novo aeroporto, vizinho a comunidade, não houve tempo para discussão, ficando os representantes encarregados de levantar junto à comunidade e levar os pontos para a reunião do GTA, dia 18/06/2019, no CEMAE.

Figura 19 - Oficina Unificada de Leitura do Território e Planejando o Futuro - Iguá



Fonte: Fundação Escola Politécnica – FEP, 2019

5.7.1. Avaliação

Os participantes avaliaram como boa a atividade, destacaram a importância e o interesse no plano que significará melhorias para a comunidade. A seguir, s comentários proferidos:

“Cheguei já tinha começado, mas o pouco que participei foi proveitoso, instigante que poderia ir até amanhã”.

“Interessante para poder saber quais as demandas que, quando juntas, sabemos que é maior do que parece ser. É uma utopia resolver, mas quem sabe não é o momento para essa prática”.

“A crítica foi construtiva, não sei como vai ser daqui para frente, mas se for para dar opinião e dar resultados, queremos ver resultados. Não é por acaso que estamos aqui até agora lutando pela comunidade”.

“Precisamos por um mínimo de dignidade na comunidade”.

“Estão de parabéns! Vão repassar o que fizemos para frente, temos confiança em vocês”.

“A comunidade está desacreditada”.

“Fiquei triste porque quando cheguei só vi Gisele e os membros do grupo, mas depois a participação foi aumentando”.

5.8. ZONA DE MOBILIZAÇÃO 8 – DANTELÂNDIA

A oficina de Dantelândia aconteceu no dia 12/06/2019, com horário previsto das 17h às 21h, na Associação de Moradores e Pequenos Produtores Rurais de Dantelândia, com a participação de 23 pessoas da comunidade.

A atividade teve início às 18:00h devido ao atraso dos moradores em chegar no local, ainda assim muitos chegaram após o início da atividade.

A atividade se iniciou abordando a geral do PDDU e do PDAP, explicada a importância do GTA e da presença da comunidade nas atividades de participação social.

Após esta introdução foi dado início à dinâmica de contação da história do distrito pelos moradores que guardavam algum tipo de memória do local.

Foi relatado que o distrito inicialmente se chamava Fazenda Abacaxi, pois o bisavô da moradora Neuza Meira, presente na reunião, tinha uma grande fazenda de abacaxi no local onde futuramente veio a surgir o distrito.

A primeira estrada da localidade surgiu em função da existência de uma fábrica de doces na região e diversos moradores iam ao local para comprá-los, assim a fábrica se comprometeu em realizar entregas se existisse uma estrada para dar acesso à localidade. Além dos doces, as principais atividades produtivas da região eram as plantações de feijão e de mandioca.

O padrinho da Sra. Neuza, o Sr. Dante Menezes, era Vereador do município na época e implantou em meados da década de 60, em um terreno doado, uma escola na região, que se chamava na época Escola Coelho Neto, nome que foi modificado no início da década de 70.

A energia elétrica chegou na região apenas na década de 80, que fez com que o distrito prosperasse mais, e no momento da nomeação oficial da localidade como distrito, resolveu-se homenagear o Vereador Dante Menezes por trazer a prosperidade, com a iniciativa da instalação de uma escola no local.

A localidade possuía um campo de futebol no local onde está instalada a atual praça principal, que teve a necessidade de ser relocado devido ao crescimento no seu entorno. O futebol ainda é a principal atividade de lazer da região, sendo praticado em alguns campos do distrito.

A principal festividade comemorada é o São João, porém existe um Centro Comunitário onde são realizadas algumas festas.

Ao fim da contação de história, o morador Eunildo externou a compreensão de que o PDDU é um dispositivo que funciona para futuras demandas, que por meio dele pode-se haver uma interlocução com o poder público, falou também sobre a importância da implantação de equipamentos públicos de educação e lazer para população.

As etapas de preenchimento do quadro com as propostas e da definição de prioridade foram bastante dinâmicas e surgiram novas questões que não foram pontuadas na oficina de diagnóstico, principalmente referente a zona rural do distrito que desta vez estava representada em maior quantidade.

A quantidade de homens e mulheres foi equilibrada, tendo apenas uma mulher a mais, o que corresponde a 52% do público presente.

A maioria absoluta foi de moradores da vila, porém existiam dois moradores do povoado de Poço Verde.

Figura 20 - Oficina de Planejamento – Pensando no Futuro – ZM8



Fonte: Fundação Escola Politécnica – FEP, 2019

5.8.1. Avaliação

Os participantes avaliaram de maneira positiva toda a atividade. Algumas falas foram muito emocionadas, pois a atividade despertou nos moradores o sentimento de esperança, além de se sentirem incluídos no processo de planejamento dos planos.

Seguem algumas falas destacadas:

“Acho que foi muito bom, tomara que consiga tirar isso do papel, foi ótimo.” – Ermira Oliveira Freitas

“Foi muito proveitoso, as propostas foram ótimas.” – Doria Freitas

“Foi muito importante e precisamos mesmo de tudo isso aí, trabalho em 28 povoados e vejo como as coisas estão.” – Manuel Moitinho de Oliveira

“Eu estou aqui emocionado, porque eu estou vendo um primeiro passo, isso representa respeito, representa humanidade, só acontece quando todo mundo se une, temos que tomar o nosso compromisso e fazer acontecer.” – Eunildo Silva Oliveira

5.9. ZONA DE MOBILIZAÇÃO 9 – PRADOSO

A oficina aconteceu dia 12/06/2019, das 18:40h às 21:30h, no Salão Libarino, com a participação de 42 pessoas do distrito e 03 técnicos da FEP.

Teve início às 18:40h em função do baixo *quórum*, sendo que os participantes foram chegando após o início.

A faixa etária do público era mista, sendo adultos, adolescentes e jovens, estes últimos, alunos da escola municipal, estudantes do EJA. Também se contou com a presença de comerciantes, presidente de associação, ACS, conselheiro local de saúde, professoras e voluntária de projeto social.

A atividade ocorreu sem incidentes, com público atento e colaborativo.


Após a apresentação da equipe, foi feito um breve relato da Oficina de Leitura do Território, realizada no mês de maio e explanado sobre a importância do PDDU para os municípios e a sua relação com a vida dos seus habitantes.

Em seguida, a Assistente Social Joice Moraes solicitou que todos se apresentassem e contassem, numa frase, um pouco da história local.

Ao solicitar que os presentes contassem a história do local, foram registradas as seguintes falas:

- “Era uma vez um lugar conhecido por Sagui 2”.
- “O povoado tem esse nome por causa da família de Osmar Prado, que tem sua bisavó enterrada no distrito”.
- “Nasci em Pradoso, mas meus pais não são daqui”.
- “Sou de São Paulo e cheguei há 2 anos. Tenho muito o que aprender”.
- “Moro há 6 anos e gosto muito daqui”.
- “Nasci e me criei aqui. O lugar deixa muito a desejar”.
- “Moro há 20 anos e espero pela quadra”.
- “Moro há 50 anos e gosto porque é tranquilo e gosto das pessoas”.
- “Para mudar, tem que participar”.
- “Aqui é bom para emprego, porque tem muitas fábricas mas falta desenvolvimento”.

Figura 21 – Registro das falas dos moradores, sobre a história local – José Gonçalves, em 11/06/19



Fonte: Fundação Escola Politécnica – FEP, 2019

O momento seguinte da atividade se deu com a apresentação do mapa da Oficina de Leitura do Território e validação do diagnóstico, através dos problemas identificados no Quadro de Proposições.

Ao abordar os problemas identificados na sede distrital, muitos dos problemas constantes no quadro, foram retificados:

Assim sendo, a atualização do diagnóstico exclui os seguintes problemas:

- Os loteamentos João Viana e Pradoso são regularizados
- A Praça da Igreja é que precisa ser revitalizada

- Não necessita de agência bancária nem lotérica para pagar contas, pois é perto de Vitória da Conquista (sede).
- Não precisa de correios.
- Existe um projeto de geração de renda – Projeto Extraíndo um Futuro Melhor

Figura 22 - Quadro de Proposições – Sede distrital

PLANO DIRETOR DE DESENVOLVIMENTO URBANO		PLANO DIRETOR DE EDUCAÇÃO URBANA	
QUADRO DE PROPOSIÇÕES – OFICINA 2 – PLANEJANDO O FUTURO - ZONA DE MOBILIZAÇÃO: PRADOSSO		PRINCIPAIS PROBLEMAS IDENTIFICADOS	PROPOSTAS
Locamentos irregulares (Ásilo, João Viana e Pradosso)			Regularização fundiária
Praça Pascoal Viana - Projeto de construção não executado			Realização de obras para a área de recreação da comunidade e melhoramentos do cenário
Campo de futebol sem iluminação			Equipamentos de iluminação
Falta de acessibilidade nas ruas			Equipamentos de pavimentação
Campo de futebol sem iluminação			
Não tem agência bancária, nem lotérica (local para pagar contas)			implementar agência
Não tem creche			
Não tem Posto Policial			
Não tem agência dos correios			
Não tem um salão comunitário			implantar na Fábrica de CBR
Não tem ciclovia			

PRINCIPAIS PROBLEMAS IDENTIFICADOS	PROPOSTAS	PRIORIDADE
Não tem esgotamento sanitário	Tratamento de efluentes	Alta
Iluminação precária na zona rural por falta de manutenção	Melhorar qualidade da iluminação	Alta
Equipamentos de aterro insuficientes	Verificar pontos	Alta
Parques de ônibus sem cobertura	Captação de energia	Alta
Pouca participação dos moradores	Estimular a participação de pessoas	Alta
Não possui festa nem mercados		
Não é desenvolvida nenhuma ação de geração de renda	Atividades de geração de renda	Alta
Criminalidade: roubos de casas em Sagui, Malhada e Basílio. Na sede também acontece, mas não registram ocorrência	Implantar o Posto Policial	Alta
Casas sem cobertura	Com a implementação de CBR	Alta

Fonte: Fundação Escola Politécnica – FEP, 2019

Figura 23 – Moradores participando da oficina – José Gonçalves, em 11/06/19.



Fonte: Fundação Escola Politécnica – FEP, 2019

5.9.1. Avaliação

O espaço de realização da oficina, foi adequado quanto a infraestrutura e localização. As cadeiras foram providenciadas pelo responsável do local.

No que se refere à mobilização local, os moradores verbalizaram que houve bastante divulgação. Professoras e alunos participaram da atividade, o que contribuiu para o enriquecimento da discussão.

De modo geral, a metodologia planejada foi aplicada à oficina, alcançando os objetivos de legitimar o diagnóstico participativo, fortalecer o sentimento de pertencimento com a história local e apresentar propostas para os problemas identificados.

5.10. ZONA DE MOBILIZAÇÃO 10 – BATE PÉ

A oficina do Distrito de Bate-Pé aconteceu no dia 14/06/2019, com horário previsto das 16h às 20h, no Salão de Luiz da Loja, rua Poço Comprido s/n, com a participação de 14 pessoas da comunidade.

A atividade teve início às 16:30h pois os moradores que chegaram pontualmente as 16:00h concordaram em aguardar alguns minutos para que mais pessoas chegassem.

As explanações foram iniciadas apresentando a equipe, a importância do PDDU e do PDAP e sobre o objetivo da atividade que seria realizada naquele momento. Logo depois foi solicitado aos moradores mais antigos que resgatassem as memórias sobre a história do distrito e nascimento da vila.

Segundo o relato transmitido, Bate Pé inicialmente era apenas uma estrada onde Ney Ferreira, vereador na época, instalou uma creche em 1968 em um galpão/depósito e no mesmo ano construiu-se uma unidade escolar. Contam que após isso um posto e uma igreja foram fundados também no local, assim a vila foi se formando, crescendo nas mediações da praça instalada até que em 22/02/1970 foi fundada a feira da localidade

O nome Bate Pé surgiu devido ao nome da fazenda existente na região e o nome da fazenda veio por meio de uma antiga história que conta que uma pessoa passava na região da fazenda e viu um corpo pendurado e enforcado em um pé de umbu, árvore nativa da região, com os pés balançando (batendo), por isso Bate Pé. Porém o local onde ocorreu este fato é conhecido atualmente como Bate Pé velho, e fica próximo a vila.

Desde a fundação da feira, a mesma nunca parou suas atividades, com o principal produto de comercialização o feijão que era plantado em abundância na região, chegando a sair alguns caminhões do produto em alguns dias. Hoje a produção agrícola é apenas 10% do que era antigamente.

O São João é a principal festividade comemorada na região, com “arraiá” (sic) na praça e enfeites no local, mas as festas de fim de ano, natal e ano novo, são muito celebradas na região também, atraindo inclusive pessoas de fora.


Após este relato dos moradores foi iniciado o segundo momento da oficina, com o preenchimento do quadro com as propostas para os principais problemas identificados pelos próprios moradores na oficina anterior. Nesta etapa da atividade a maior parte dos presentes se envolveu completamente, exercendo o sentimento de coletividade no momento de sugerir uma proposta. Por fim, as propostas foram hierarquizadas de forma criteriosa por todos.

De modo geral, a metodologia planejada foi aplicada à oficina, alcançando os objetivos de levantar na visão da comunidade soluções para seus problemas, formas de potencializar os pontos positivos e definir prioridades.

A maioria dos participantes foram homens, 09 pessoas, representando um percentual de 64% do público presente.

Além dos moradores da sede do distrito estava presente 01 morador do povoado de Poço Comprido II, e que faz parte da associação de moradores desta localidade.

Figura 24 - Oficina de Planejamento – Pensando no Futuro – ZM10



Fonte: Fundação Escola Politécnica – FEP, 2019

5.10.1. Avaliação

Os participantes avaliaram de maneira positiva toda a atividade. Consideraram produtiva, pois conseguiram soluções para todos os problemas e todos presentes foram

ouvidos. Elogiaram também a linguagem acessível utilizada pelos técnicos de maneira a fazer com que todos entendessem.

Seguem algumas falas destacadas:

“Foi nota dez, não foi nem bom, foi ótimo. Houve tanta interação de todo mundo, quem não veio perdeu.”

“A divulgação foi boa, temos um grupo de melhorias de Bate Pé e foi avisado lá. Foi produtivo, gostei muito, vamos esperar que pelo menos 10% do que foi discutido aqui seja colocado em prática. Fiquei sentido por não ter vindo na outra.”

5.11. ZONA DE MOBILIZAÇÃO 11 – CERCADINHO

A oficina aconteceu dia 13/06/2019, das 17:00h às 20h, no Salão da Igreja Batista, com a participação de 13 pessoas da comunidade e 03 técnicos da FEP.

Teve início às 17:00h em função do baixo *quórum*, sendo que os participantes foram chegando após o início.

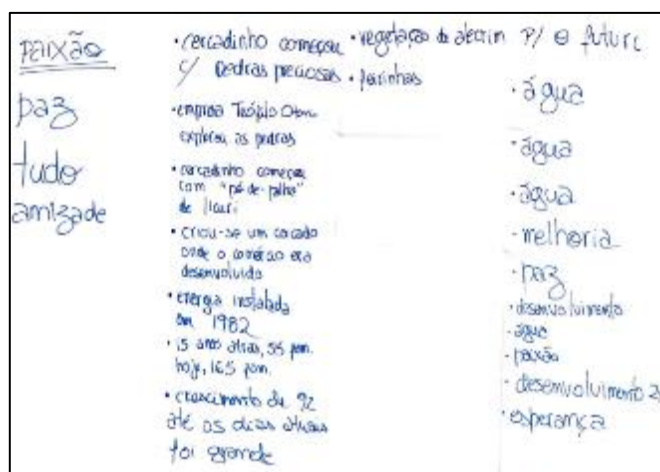
A faixa etária do público era de adultos, sendo um servidor da Prefeitura, duas ACS e moradores.

A atividade ocorreu sem incidentes, com público atento e colaborativo.

Após a apresentação da equipe, foi feito um breve relato da Oficina de Leitura do Território, realizada no mês de maio e explanado sobre a importância do PDDU para os municípios e a sua relação com a vida dos seus habitantes.

Em seguida, a Assistente Social Joice Moraes solicitou que todos se apresentassem e falassem uma palavra que representasse o distrito para os moradores, sendo citadas as palavras paixão, paz, amizade e tudo. A técnica então sintetizou falando para todos que isto significa qualidade de vida, razão pela qual todos se sentem bem no local.

Figura 25 – Registro das falas dos moradores, sobre a história local – Cercadinho, em 13/06/19



Fonte: Fundação Escola Politécnica – FEP, 2019

Ao solicitar que os presentes contassem a história do local, foram registradas as seguintes falas:

- “Cercadinho começou com a exploração de pedra preciosas”
- “Uma empresa de Teófilo Otoni vinha de avião, pegava as pedras aqui e levava”
- “Cercadinho começou com o pó de palha de “licuri”
- “Alguma pessoas instalaram pequenos comércios e fizeram uma cerca, daí o nome de Cercadinho”
- “Lembro que a energia (elétrica) chegou em 1982”
- “Há 15 anos, tinham 55 famílias, hoje tem 165”
- “O crescimento de 1992 pra cá, foi grande”
- “Tinha muita vegetação de alecrim e feirinhas”

O momento seguinte da atividade se deu com a apresentação do mapa da Oficina de Leitura do Território e validação do diagnóstico, através dos problemas identificados no Quadro de Proposições.

Ao abordar os problemas identificados na sede distrital, muitos dos problemas constantes no quadro, foram retificados.

Assim sendo, a atualização do diagnóstico exclui os seguintes problemas:

- Possui transporte público.
- A água que abastece o distrito não passa por tratamento.
- O campo de futebol não precisa de reforma.

Figura 26 - Quadro de Proposições – Cercadinho – sede

PLANO DIRETOR DE DESENVOLVIMENTO URBANO			PLANO DIRETOR DE DESENVOLVIMENTO URBANO		
PRINCIPAIS PROBLEMAS IDENTIFICADOS	PROPOSTAS	PRIORIDADE	PRINCIPAIS PROBLEMAS IDENTIFICADOS	PROPOSTAS	PRIORIDADE
Transporte complementar precário e caro para Vitória da Conquista e Cândido Sales (ônibus e vans). Sem transporte público.	Compra de mais ônibus para Vitória da Conquista e Cândido Sales. Projetos para a região. → mais ônibus para o destino.	Alta	Queda no fornecimento de energia elétrica quando chove.	Instalação de sistemas elétricos. Transferência de energia para a região e a instalação de sistemas de emergência.	Alta
Abastecimento de água por um poço com vazão diminuindo, dois secos, cerca de 60% de capacidade de abastecimento e de forma insuficiente (água de tratamento).	Abastecimento de água de tratamento. Implementação de obras para a região (com o mesmo objetivo). Fornecimento de sistema de tratamento.	Alta	Rua "esquecida" esquecida, área de risco - no bairro de Brasília.	Reparos. Reparos para a região de risco. Implementação de projetos para a região com a mesma finalidade. Capacitação para o abastecimento de água potável.	Alta
Descaso da prefeitura, que deixou de pagar a conta de energia, ficando o povoado sem abastecimento.	Regularização da situação.	Alta	Terminar a obra do centro de abastecimento iniciado pela CAR Jovens migram para Vitória da Conquista em busca de emprego e estudo, pois não há oferta no povoado.		Alta
Sem abastecimento de carro-pipa no povoado, só na zona rural.		Alta	Não há banco, casa lotérica, correspondente bancário ou outra forma de realizar transações bancárias, tendo os moradores que se deslocarem para Vitória da Conquista ou Cândido Sales.	Contratação de casa lotérica na ZEP.	Alta
Não há SES, mas os imóveis têm fossa a céu aberto.	Implantação de SES atendendo de água e coleta de resíduos.	Alta	Terminar a obra do centro de abastecimento iniciado pela CAR.		Alta
Coleta de resíduos precária - duas vezes na semana.		Alta	Não há posto policial.	Implantação de Posto.	Alta
Pontos irregulares de descarte de resíduos na estrada e no Açude.	Medidas de proteção ao ambiente.	Alta			

Fonte: Fundação Escola Politécnica – FEP, 2019

No encerramento, foi solicitado que cada um dissesse uma palavra que representasse o futuro, sendo mencionadas as seguintes: água (4 vezes), melhoria, paz, desenvolvimento, paixão e esperança.

A técnica sintetizou o pensamento coletivo com a expressão “qualidade de vida”, explicando que é o que todos têm e o que todos desejam.

Percebe-se que o abastecimento de água é a grande preocupação do local.

Figura 27 – Moradores participando da oficina – Cercadinho, em 13/06/19.



Fonte: Fundação Escola Politécnica – FEP, 2019

5.11.1. Avaliação

O espaço de realização da oficina, foi adequado quanto a infraestrutura e localização. As cadeiras foram providenciadas pela liderança local e responsável pelo local.

No que se refere à mobilização local, os moradores verbalizaram que houve bastante divulgação. A baixa frequência se deu à falta de credibilidade dos habitantes locais em relação às ações da administração municipal.

De modo geral, a metodologia planejada foi aplicada à oficina, alcançando os objetivos de legitimar o diagnóstico participativo, fortalecer o sentimento de pertencimento com a história local e apresentar propostas para os problemas identificados.


5.12. ZONA DE MOBILIZAÇÃO 12 – INHOBIM

A atividade não foi realizada por falta de quórum, como demonstrado na Figura 28.

Figura 28 – Lista de presença – Inhobim, 14/06/19



PLANO DIRETOR DE DESENVOLVIMENTO URBANO



LISTA DE PRESENÇA – Página 02

ATIVIDADE: Oficina Resolutiva - Pensando o futuro Inhobim		DATA: 14/06/19			
TÉCNICOS/RESPONSÁVEIS: José Moraes					
EQUIPE DE APOIO: Leonardo Espinola, Anderson Fraga, Nayah Cauchini R. Souza					
Nº	NOME LEGÍVEL (LETRA DE FORMA)	REPRESENTATIVIDADE / ÓRGÃO	E-MAIL	TELEFONE	RUBRICA
1.	José Moraes	FEP			[Assinatura]
2.	Leonardo Espinola	FEP			[Assinatura]
3.	Anderson Fraga	FEP			[Assinatura]
4.	Nayah Cauchini R. Souza	FEP			[Assinatura]
5.	José Moraes	Secretaria Pública - MARI 2019 - aqui		0930 5008	
6.					
7.					
8.					
9.					
10.					

5.13. ZONA DE MOBILIZAÇÃO 13 – VEREDINHA

A oficina de Veredinha aconteceu no dia 13/06/2019, com horário previsto das 16h às 20h, no Mercado Municipal, com a participação de 29 pessoas da comunidade.

A atividade teve início às 17:00h devido ao atraso dos moradores em chegar no local.

As explanações foram iniciadas falando sobre o que é o PDDU e o PDAP e foram lembradas as etapas do diagnóstico realizado na Oficina anterior. Foi solicitado pela equipe técnica que os mais antigos moradores contassem o que estava registrado na memória deles em relação à história do distrito, e assim foi feito, com os mais jovens complementando as informações.

Quanto ao histórico do distrito, surgiu juntamente com a construção da rodovia BR 116, antes da década de 60. Artur Lopes era o proprietário das terras na região e vendeu-as para o Sr. Salvador Araújo para ser utilizada como acampamento para os trabalhadores e suporte às máquinas da obra da rodovia. Para atender as demandas das pessoas que residiam lá, mesmo que temporariamente, surgiram diversas prestações de serviços, como restaurantes, vendas e demais atividades.

A unidade escolar na localidade foi implantada antes da década de 70, para atender à demanda que ali já existia, sendo batizada em homenagem ao filósofo, poeta e jurista brasileiro Tobias Barreto.

Por meio de relatos de moradores antigos, a localidade foi batizada como Veredinha, pois alguns trabalhadores se deslocavam a uma distância grande em meio à vegetação nativa para realizar as suas necessidades fisiológicas, chamando vulgarmente esse local de “Vereda”. Esse local acabou se agregando ao acampamento e se desenvolvendo como comunidade, porém ficando distante do centro da vila, e hoje sendo chamada de Vereda Velha.

No distrito a festividade mais comemorada é o São João e a atividade de lazer mais praticada é o futebol, contando com pequenos torneios masculinos e femininos.

A localidade era muito atrasada quanto ao desenvolvimento devido à falta de abastecimento de água, que chegou recentemente ao distrito através da rede da Embasa, além da localidade ter sido esquecida pelo poder público, com ruas que não davam para trafegar veículos devido à falta de manutenção, situação essa que vem sendo superada nos últimos anos.


Os serviços de saúde do distrito são particulares ou acionam o distrito de Inhobim para enviarem a ambulância.

Após este relato dos moradores foi iniciada a etapa de preenchimento dos quadros com as propostas e posterior hierarquização das prioridades.

A maioria dos participantes foram mulheres, representando um percentual aproximado de 62% do público presente.

Não foram identificados moradores dos povoados, apenas da sede distrital.

Figura 29 - Oficina de Planejamento – Pensando no Futuro – ZM13



Fonte: Fundação Escola Politécnica – FEP, 2019

5.13.1. Avaliação

Os participantes avaliaram de maneira positiva toda a atividade, e deram algumas sugestões em relação ao horário da atividade.

Seguem algumas falas destacadas:

“Poderia começar um pouco mais tarde.”

“A importância do PDDU e a forma que está sendo feito é ótima, não saímos com promessas de realizações e sim um projeto para o futuro de Veredinha.”

“O trabalho desempenhado por vocês foi ótimo, vocês explicaram bem e a gente participou. Tiveram poucas pessoas, mas foi ótimo.”

5.14. ZONA DE MOBILIZAÇÃO 14 – JOSÉ GONÇALVES

A oficina aconteceu dia 11/06/2019, das 17:00h às 20h, no Centro Comunitário, com a participação de 05 pessoas da comunidade e 03 técnicos da FEP.

Teve início às 17:00h em função do baixo *quórum*, sendo que os participantes foram chegando após o início.

A faixa etária do público era de adultos, sendo um presidente da associação local, uma ACS e 3 moradores.

A atividade ocorreu sem incidentes, com público atento e colaborativo.

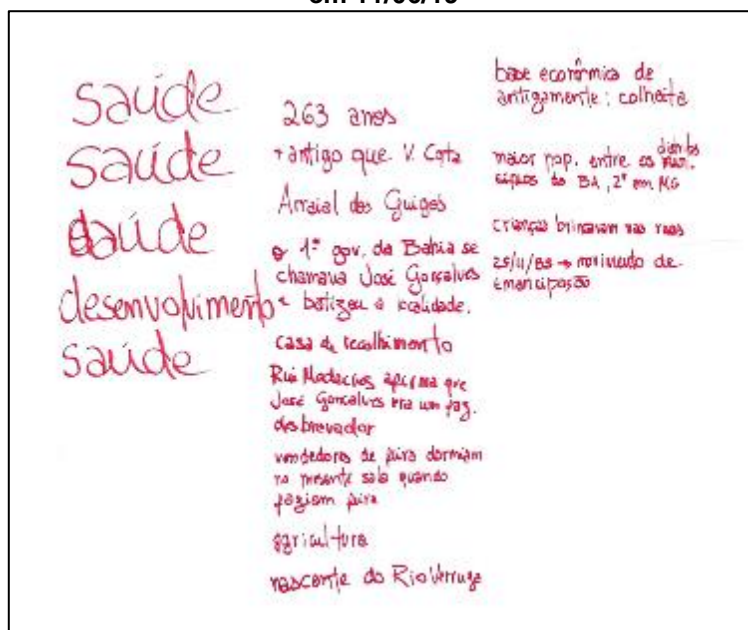
Após a apresentação da equipe, foi feito um breve relato da Oficina de Leitura do Território, realizada no mês de maio e explanado sobre a importância do PDDU para os municípios e a sua relação com a vida dos seus habitantes.

Em seguida, a Assistente Social Joice Moraes solicitou que todos se apresentassem e falassem uma palavra que representasse o distrito para os moradores, sendo as palavras saúde e desenvolvimento as palavras proferidas, o que demonstra a preocupação com essas duas questões.

Ao solicitar que os presentes contassem a história do local, foram registradas as seguintes falas:

- *“José Gonçalves tem 263 anos e é mais velho que a sede municipal”.*
- *“Era conhecido como Arraial dos Guigós por causa dos macacos”.*
- *“O 1º governador da Bahia, José Gonçalves, deu nome ao distrito quando passou por aqui”.*
- *“Aqui já teve uma casa de acolhimento para os comerciantes que levavam seus produtos para vender na feira”.*
- *“Rui Medeiros afirma que José Gonçalves era um fazendeiro desbravador, mas não é verdade”.*
- *“A agricultura era muito forte. Hoje não é mais. Era a base econômica local”.*
- *“Tem uma nascente do rio Verruga no distrito”.*
- *“Tem a maior população de distrito da Bahia”.*
- *“As crianças brincavam nas ruas”.*
- *“Em 25/11/83 teve o movimento de emancipação, mas não foi adiante”.*

Figura 30 – Registro das falas dos moradores, sobre a história local – José Gonçalves, em 11/06/19



Fonte: Fundação Escola Politécnica – FEP, 2019

O momento seguinte da atividade se deu com a apresentação do mapa da Oficina de Leitura do Território e validação do diagnóstico, através dos problemas identificados no Quadro de Proposições.

Salientamos que não houve representatividade das localidades de Caiçara e Itaipu, motivo pelo qual o Quadro de Proposições não foi preenchido.

Figura 31 - Quadro de Proposições – Itaipu e Caiçara

Itaipu/Caiçara

PLANO DIRETOR DE DESENVOLVIMENTO URBANO

QUADRO DE PROPOSIÇÕES – OFICINA 2 – PLANEJANDO O FUTURO - ZONA DE MOBILIZAÇÃO: José Gonçalves

PRINCIPAIS PROBLEMAS IDENTIFICADOS	PROPOSTAS	PRIORIDADE		
		URG	FMEP	ESP.
Ausência de esgotamento Sanitário				
Estado da população jovem por falta de oportunidade de trabalho				
Ausência de espaço para a feiras Crianças sem atendimento - Creche				
Ruas sem arborização sem biblioteca				
Equipe do PSF deficiente				
Falta de contato na estrada que liga ao distrito				
Nascentes das ruas desprotegidas (Itaipu)				
Falta de acessibilidade				

Fonte: Fundação Escola Politécnica – FEP, 2019

5.15. ZONA DE MOBILIZAÇÃO 15 – SÃO SEBASTIÃO

A Zona de Mobilização 15 é composta pelas localidades de São Sebastião, São Domingos, Volta Grande, Brejo, Choça, Saquinho, Palmital, Taquaral e Caldeirão. A Oficina 1 Leitura do Território, marcada para ocorrer em 09/05/2019, na Escola Municipal Euclides da Cunha, no Distrito de São Sebastião, não pode ser realizada em razão de total ausência de participantes. Para não comprometer o diagnóstico participativo decidiu-se condensar as oficinas 1 (Leitura do Território) e 2 (Pensando o Futuro) numa única rodada, agendada para o dia 14/06/2019. Apesar dos esforços de divulgação e mobilização, que contou, inclusive com o apoio do corpo docente da escola local, com cartazes e avisos por escrito para os pais, apenas três moradores de São Sebastião compareceram a esta atividade, sendo eles um casal que imigrou para o município há 2 anos, estabelecendo-se no Distrito e o presidente da associação de moradores e produtores da localidade.

A oficina, marcada para acontecer entre as 16 e 20 horas, teve início às 17 horas, no aguardo de que mais moradores pudessem chegar após o horário de trabalho, o que não aconteceu. Atribuiu-se o não comparecimento a falta de interesse e descrédito da população às ações da gestão pública. Apesar da pequena audiência, a atividade seguiu a metodologia definida e transcorreu sem entraves, apresentando um resultado satisfatório no que refere aos objetivos almejados e foi finalizada às 19:30 h.

Os participantes evidenciaram muito interesse e maturidade em discutir os problemas da localidade, assumindo a responsabilidade e importância de participar do processo de planejamento do município, representando o interesse de todos. Os três foram inscritos como representantes locais para o Grupo de Trabalho e Acompanhamento – GTA do Plano Diretor.

ZONA DE MOBILIZAÇÃO 15	REPRESENTANTES
Distrito São Sebastião	Clóvis Batista Souza (77) 9166 8842
	Edna Almeida S. Silva ejesilva@hotmail.com (77) 99130 2355
	Erivelton Soares da Silva psicanalistaerivelton@hotmail.com (77) 99142 7709

A abertura da atividade contou com a apresentação dos técnicos, dos objetivos e da dinâmica a ser desenvolvida, em seguida os participantes se apresentaram, falando onde moram, o que fazem e se representam alguma entidade (Figura 1).

Figura 33 – Apresentação da atividade – ZM 15 São Sebastião



Fonte: Fundação Escola Politécnica – FEP, 2019

Após a introdução iniciou-se a apresentação dos conceitos utilizados no planejamento urbano, através da utilização de cartas contendo as definições comuns ao PDDU.

Figura 34 – Explicação sobre os conceitos do PDDU – ZM 15 – São Sebastião




Fonte: Fundação Escola Politécnica – FEP, 2019

Na sequência da atividade foram indicados pelos participantes os problemas existentes na área para montagem do quadro de problemas e proposições. Simultaneamente, com base nos relatos, a equipe técnica auxiliou na montagem de painel com os aspectos levantados dentro dos temas relevantes para os estudos do PDDU (urbanismo, socioeconomia, infraestrutura, meio ambiente etc.). Entre os problemas apontados, os mais relevantes relacionam-se à falta de infraestrutura: falta de rede de esgoto, descarte de dejetos na

vala de drenagem próxima à quadra, falta de transporte coletivo regular, falta de pavimentação da via de acesso ao distrito. De imediato discutiram sobre as propostas de solução para os problemas indicados.

Figura 35 – Painel com os aspectos levantados – ZM 15 São Sebastião



Fonte: Fundação Escola Politécnica – FEP, 2019

Figura 36 - Montagem do Quadro de Problemas e Propostas – ZM 15 – São Sebastião

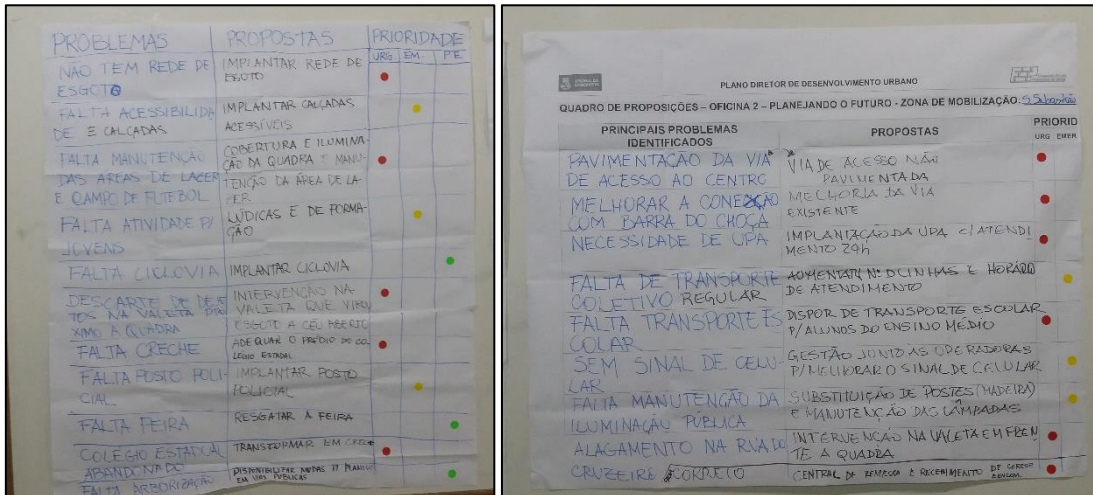
PROBLEMAS	PROPOSTAS	PRIORIDADE	
		URG	EM
NÃO TEM REDE DE ESgoto	IMPLANTAR REDE DE ESgoto		
FALTA ACESSIBILIDADE DE CALÇADAS	IMPLANTAR CALÇADAS ACESSÍVEIS		
FALTA MANUTENÇÃO DAS ÁREAS DE LACER E CAMPO DE FUTEBOL	COBERTURA E ILUMINAÇÃO NA QUADRA = MANUTENÇÃO DA ÁREA DE LACER LÚDICAS E DE FORMAÇÃO		
FALTA ATIVIDADE PARA JOVENS	IMPLANTAR CICLOVIA		
FALTA CICLEVIA	INTERVENÇÃO NA VALETA QUE VIRA ESgoto A CUL DEBERTO		
DESCARTE DE DESEJOS NA VALETA PRÓXIMA À QUADRA			
FALTA CRECHE			
FALTA POSTO POLICIAL			
FALTA FEIRA			
COLEJO ESTÁVA ABANDONADO			
FALTA ILUMINAÇÃO			

PLANO DIRETOR DE DESENVOLVIMENTO URBANO		
QUADRO DE PROPOSIÇÕES – OFICINA 2 – PLANEJANDO O FUTURO – ZONA DE MOBILIZAÇÃO: 5 São Sebastião		
PRINCIPAIS PROBLEMAS IDENTIFICADOS	PROPOSTAS	PRIORIDADE
		URG
PAVIMENTAÇÃO DA VIA DE ACESSO AO CENTRO		
MELHORAR A CONEXÃO COM BARRA DO CHOÇA		
NECESSIDADE DE UPA		
FALTA DE TRANSPORTE COLETIVO		
FALTA TRANSPORTE ESCOLAR		
SEM SINAL DE CUL DEBERTO		
FALTA MANUTENÇÃO DA ILUMINAÇÃO PÚBLICA		
ALAGAMENTO NA RUA DE CRUZEIRO FORNICO		

Fonte: Fundação Escola Politécnica – FEP, 2019

Após a discussão sobre as possibilidades de solução para os problemas apontados, os participantes elencaram a ordem de prioridade de solução.

Figura 37 - Quadro de Propostas Hierarquizado – ZM 15 – São Sebastião



PROBLEMAS	PROPOSTAS	PRIORIDADE
		URG. EM. PE
NÃO TEM REDE DE ESGOTO	IMPLANTAR REDE DE ESGOTO	●
FALTA ACESSIBILIDADE E CALÇADAS	IMPLANTAR CALÇADAS ACESSÍVEIS	●
FALTA MANUTENÇÃO DAS ÁREAS DE LACER E CAMPO DE FUTEBOL	COBERTURA E ILUMINAÇÃO DA QUADRA E MANUTENÇÃO DA ÁREA DE LACER LÚDICAS E DE FORMAÇÃO	●
FALTA ATIVIDADE PARA JUVENS		●
FALTA CICLOVIA	IMPLANTAR CICLOVIA	●
DESCARTE DE RESÍDUOS NA VALETA PRÓXIMO À QUADRA	INTERVENÇÃO NA VALETA QUE VIRIA RESOLVER O PROBLEMA DE COLETA RESÍDUOS	●
FALTA CRECHE		●
FALTA POSTO POLICIAL	IMPLANTAR POSTO POLICIAL	●
FALTA FEIRA	RESGATAR A FEIRA	●
COLÉGIO ESTADUAL ABANDONADO	TRANSFORMAR EM CRECHE	●
FALTA ABORDAGEM	DISTRIBUIÇÃO DE MATERIAIS DE ABORDAGEM	●

PLANO DIRETOR DE DESENVOLVIMENTO URBANO		
QUADRO DE PROPOSIÇÕES – OFICINA 2 – PLANEJANDO O FUTURO - ZONA DE MOBILIZAÇÃO: São Sebastião		
PRINCIPAIS PROBLEMAS IDENTIFICADOS	PROPOSTAS	PRIORIDADE URG. EMER.
PAVIMENTAÇÃO DA VIA DE ACESSO AO CENTRO	VIA DE ACESSO NÃO PAVIMENTADA	●
MELHORAR A CONEXÃO COM BARRA DO CHOÇA	MELHORIA DA VIA EXISTENTE	●
NECESSIDADE DE UPA	IMPLANTAÇÃO DA UPA (ATENDIMENTO ZOH)	●
FALTA DE TRANSPORTE COLETIVO REGULAR	ADENSAR NOCURNHAS E HORÁRIO DE ATENDIMENTO	●
FALTA TRANSPORTE ESCOLAR	DISPOR DE TRANSPORTE ESCOLAR PARA ALUNOS DO ENSINO MÉDIO	●
SEM SINAL DE CULULAR	GESTÃO JUNTO AS ORE RADIARAS / MELHORAR O SINAL DE CULULAR	●
FALTA MANUTENÇÃO DA ILUMINAÇÃO PÚBLICA	SUBSTITUIÇÃO DE POSTES (MADERA) E MANUTENÇÃO DAS LÂMPADAS	●
ALAGAMENTO NA RUA DO CRUZEIRO	INTERVENÇÃO NA VALETA E EM FREITE A QUADRA	●
SECRETÓ	CENTRAL DE ENFERMAGEM E RECEBIMENTO DE CASOS	●

Fonte: Fundação Escola Politécnica – FEP, 2019

Concluída a hierarquização de prioridades, os participantes foram instados a descrever o histórico da comunidade, de acordo com as mudanças percebidas ao longo do tempo. Nessa atividade, o morador mais antigo teve protagonismo nas falas.

Figura 38 - Histórico da Localidade – ZM 15 – São Sebastião



Fonte: Fundação Escola Politécnica – FEP, 2019

Segue o registro das falas:

“Antigamente:

- O colégio só tinha duas salas de aula.
- A localidade era chamada de Cachorro, por causa de um que caiu na nascente.
- Tinha iluminação à motor para as ruas, enquanto nas casas se usava candeeiro. Faz mais de 20 anos que a iluminação veio.
- Antigamente as casas eram abastecidas por cisternas.

- *Costumava-se ter feira na região.*

Presente:

- *É o que já foi colocado nos quadros*

Futuro:

- *Escola do 2º grau*

- *Áreas de lazer*

- *Ter conexão, correio e internet.*

- *Pavimentação das ruas.*

Concluídas as atividades foi solicitada aos presentes que avaliassem a oficina.

5.15.1. Avaliação da Atividade

Os três participantes avaliaram a oficina positivamente, lamentando a baixa participação dada a importância do tema. Seguem os comentários:

- *Muito bom. Foi positivo.*

- *Ideal que tivesse mais pessoas participando.*

- *Houve divulgação, faltou interesse da população.*

5.16. ZONA DE MOBILIZAÇÃO 16 – CABECEIRA DA JIBOIA

A oficina da Zona de Mobilização 16 – Cabeceira do Jiboia aconteceu dia 14/06/2019, agendada para 18h às 20h, na igreja Assembleia de Deus, acabou ocorrendo no galpão comunitário com a participação de 47 pessoas da comunidade. Estavam representadas as localidades de Bonito, Riachinho, Cabeceira do Jiboia, Limeira, Boa Vista e Café sem Troco. Não houve representatividade de União, Jeribá, Limoeiro, Capinal I, II e III, Periquito, Brejo, Barrocas I e II, São Joaquim, Jiboia, Limeira, Espírito Santo, Fazendinha, Lajedinho e Tabatinga. Dos presentes, 42 não classificaram a representatividade/órgão na lista de presença, um é estudante, uma moradora de Cabeceira do Jiboia, uma agente comunitária de saúde e presidente do conselho (em informar qual) e duas como comunidade.

Sobre a mobilização, o administrador distrital se encarregou de convidar a população, bem como viabilizar transporte até o galpão comunitário, uma vez que a ocupação urbana é espaçada. Havia mulheres, homens e poucas crianças, todos interessados no debate e em

expor seus problemas. A maioria não participou da oficina anterior, de levantamento de dados para o DP, sendo necessário fazer uma apresentação do PDDU, seus objetivos e etapas de elaboração antes de iniciar a programação da atividade.

A metodologia planejada foi aplicada, sem necessidade de ajustes além da supressão da contagem da história do local em função do quantitativo de pessoas. Iniciou com os presentes se apresentando dizendo o nome, local de moradia e uma palavra que o expressasse. As palavras proferidas foram: especial, prosperidade, esperança (4x), reconhecimento, fé, felicidade para todos (2x), aconchegante, saúde, paz, respeito (2x), Deus conosco, união, melhoria (3x), Deus é por nós (2x), trabalho, desenvolvimento (2x), mais amor (2x), oportunidade (5x), oportunidade de trabalho (2x) e força.

Mesmo questionados se eram essas palavras mesmo que expressavam seus sentimentos em relação ao local de moradia, confirmavam que sim. Nesse sentido, é possível analisar que há uma mescla de identificação de boas sensações como paz, especial, união, aconchegante com desejos de melhorias como oportunidades de trabalho, serem reconhecidos em seus direitos e até a presença da religiosidade. Na sequência, utilizando quadros com os problemas levantados na oficina anterior, os presentes complementaram muitas informações, sendo que a opção será apresentar esses dados direto no quadro a seguir.

Figura 39 - Oficina Planejando o Futuro – Cabeceira da Jiboia



Fonte: Fundação Escola Politécnica – FEP, 2019

5.16.1. Avaliação

Devido ao adiantado da hora e a dispersão dos presentes, a avaliação aconteceu com eles dizendo uma palavra sobre a experiência de complementar o DP e fazer proposições para os problemas. Seguem as palavras proferidas: me senti bem, esperança, interessante, confiante, fé, mobilização, união, Deus abençoe para dar certo, parabéns.

6. SISTEMATIZAÇÃO DOS DADOS COLETADOS NAS OFICINAS

A seguir serão apresentados os resultados das oficinas realizadas nas Zonas de Mobilização.

O levantamento de informações a respeito das diversas localidades investigadas na Oficina 1 – Leitura do Território será apresentado a seguir, por temas, conforme apresentado pelos participantes das atividades e sistematizado nos quadros que seguem, considerando os 5 temas definidos pelo GTA: urbanismo, meio ambiente, infraestrutura, gestão da política urbana e socioeconomia.

Buscou-se ainda identificar questões relacionadas à religiosidade, cultura e de segurança pública.

Dentro dos temas, foram abordados os aspectos do cotidiano, descritos a seguir:

- **URBANISMO:** espaços públicos, zoneamento, habitação (configuração vertical / horizontal dos bairros), assentamentos precários, loteamentos.
- **SOCIOECONOMIA:** comércio, indústria, feira, mercado municipal, agricultura familiar, produção agrícola, ações de geração de renda, ações de capacitação, assentamentos rurais.
- **INFRAESTRUTURA:** acessibilidade, iluminação pública, comunicação, saneamento (abastecimento de água, coleta de lixo, aterro sanitário, lixão, rede de esgotamento sanitário), rede elétrica, transporte público, transporte alternativo, ciclovias, aeroporto, estradas (rodagem/vicinais), estação rodoviária/terminal de ônibus.
- **MEIO AMBIENTE:** áreas com valor ambiental, nascentes e rios, arborização.
- **GESTÃO DA POLÍTICA URBANA:** programas de habitação, áreas de risco (alagamento, deslizamento de terra etc.), orçamento participativo, acesso à informação, associativismo, participação social, controle social.

- **EQUIPAMENTOS SOCIAIS E ASPECTOS CULTURAIS:** equipamentos de saúde, educação, assistência social, praças, áreas verdes e espaços abertos, equipam. de lazer (quadras, campo de futebol improvisado, parques, teatros, museus etc), delegacia, delegacias especializadas, cadeia/presídio, centro de tradições, igrejas, terreiros de candomblé, manifestações culturais / festas típicas.
- **OUTROS ASPECTOS:** violência, criminalidade, policiamento, viaturas.

6.1. ZONA DE MOBILIZAÇÃO 1 - LAGOA DAS FLORES

Quadro 3 - Sistematização de informações por temas – ZM 1

PRINCIPAIS PROBLEMAS IDENTIFICADOS	PROPOSTAS	PRIORIDADE		
		URG	EMER	ESP
Falta de Acessibilidade	Dotar as vias públicas e prédios públicos de pavimentação, rampas e acessos		x	
Dificuldade de transporte(ônibus pequeno, poucas linhas, trajeto longo)	Ampliação da frota e aumento da frequência/mini terminal		x	
Pontos de ônibus precários	Dotar a comunidade de equipamentos como pontos de ônibus			x
Iluminação pública precária	Expansão e manutenção da rede de luz/energia	x		
Falta de calçamento nas ruas	-		x	
Imóveis sem regularização fundiária	Cadastramento dos imóveis		x	
Falta de mobilidade (dificuldade de chegar ao Centro)	Dotar o bairro de linhas de ônibus, meio fio, calçadas...	x		
Especulação Imobiliária	-			
O correio não chega às casas (não entrega em domicílio)	Implantação de posto de correios	x		
O posto de saúde funciona numa salinha da igreja da localidade (improvisado)	Implantação de posto de saúde em Choça e transferência do posto de Lagoa das Flores para o vale (perimetral)	x		
Falta de área de lazer	Implantar área de lazer (rua Juscelino Queiroz)			x
Áreas de alagamento pluvial	Implantação de rede de drenagem e/ou lagoa de retenção	x		
Falta rede de água em Chácaras Mirassol e Alto da Choça	Gestão junto à EMBASA para implantação da rede de água/ampliação	x		
Falta arborização	Programa de arborização			x

PRINCIPAIS PROBLEMAS IDENTIFICADOS	PROPOSTAS	PRIORIDADE		
		URG	EMER	ESP
Falta cemitério público	Estudo de viabilidade de implantação de cemitério		x	
Coleta de lixo apenas 1 vez por semana	Aumentar a frequência para 3x por semana no mínimo		x	
Falta campo de futebol (Vivendas das Flores e Marissol)	Implantação de campo de futebol (existe área)			x
Transporte escolar quebra muito	Manutenção e aumento da frota	x		
Necessidade de asfalto no corredor de ônibus	Asfaltar corredores de ônibus (Existe lei que torna obrigatório o asfaltamento de corredores de ônibus)		x	
Falta de vagas no nível médio	Implantar uma escola de ensino médio		x	
Faltam programas e projetos para agricultura familiar	Assistência técnica do setor de agricultura		x	
Necessita lotérica e correios	-			
CEFET parado do outro lado da rodovia/não tem acesso para moradores	-			
Falta de Segurança	Implantar posto policial e dotar de pessoal	x		
Falta asfalto do anel viário até São Sebastião	Asfaltamento do trecho do anel viário até São Sebastião			x
Falta pista para caminhada	Implantar pista para caminhada			x
Falta de acesso a serviços	Prefeitura móvel	x		
Falta de contato com vereadores eleitos	Sessão itinerante da Câmara Municipal	x		
Insegurança na Rodovia BR 116	Duplicação do trecho da BR 116.Instalação de passarela	x		

6.2. ZONA DE MOBILIZAÇÃO 2 - ZABELÊ

Quadro 4- Sistematização de informações por temas – ZM 1

TEMAS	PRINCIPAIS PROBLEMAS IDENTIFICADOS	PROPOSTAS	PRIORIDADE		
			URG	EMER	ESP
URBANISMO	Aumento da oferta de UH/PMCMV sem implantação de infraestrutura para essa população	Controle social			X
	Dificuldade em liberação de alvará para casas e comércio em toda a cidade	Desburocratizar, agilizar, rever e modernizar o processo. Força tarefa	X		
	Crescimento desordenado	Aprovar PDDU e transformá-lo em lei	X		
	PDDU 2006 sem fiscalização por causa da demora no processo, oportunizando ocupação e construção em área fora do anel viário	Aprovar PDDU e transformá-lo em lei	X		
SOCIOECONOMIA	Não tem serviço de farmácia e casa lotérica (N.S.Aparecida)	Comunidade se organizar para solicitar a vereadores a intervenção para implantação da casa lotérica			X
	Oferta de cursos superiores gerando migração de estudantes e fixação dos mesmos na cidade	Realizar censo estudantil para dimensionar a população para o planejamento, bem como da população flutuante gerada pelos serviços de saúde e comércio		X	
	Não tem salão comunitário, nem cooperativa (N.S.Aparecida e Henriqueta Prates)	Comunidade se organizar para essa demanda			X
INFRAESTRUTURA	Transporte complementar não regulamentado	Ampliar a frota com veículos de qualidade, pagamento com cartão. Fazer terminal integrado para melhorar a rota. Implantar abrigos de ônibus.	X		
	Transporte público ruim. Deficitário no Lage Grande	Ampliar a frota com veículos de qualidade, pagamento com cartão. Fazer terminal integrado para melhorar a rota. Implantar abrigos de ônibus.	X		
	Ciclovias com risco de acidente (Brasil) e insuficientes	Colocar as ciclovias em vias de mão única para maior segurança. Educação para o trânsito. Ampliar para os principais corredores		X	
	Acessibilidade regular (N.S.Aparecida). Necessidade de passagem elevada em frente a igreja (Urbis V)	Padronização segundo as regras de trânsito, em toda a cidade. Educação para o trânsito			X

TEMAS	PRINCIPAIS PROBLEMAS IDENTIFICADOS	PROPOSTAS	PRIORIDADE		
			URG	EMER	ESP
	Mobilidade precária na avenida Frei Benjamim, estreita, intenso comércio e com escolas no entorno, trânsito intenso	Fiscalização e autuação da ocupação ilegal das calçadas pelo comércio e residências. Revisão da engenharia de tráfego	X		
	Sistema de Esgotamento Sanitário regular (N.S.Aparecida). Cerca de 30% de Miro Cairo não tem SES.	Ampliação do SES para a cidade em geral. Fiscalização da EMBASA quanto as ligações intradomiciliares onde há rede e da Prefeitura quanto a ligação irregular de esgoto na rede de drenagem		X	
	Coleta de resíduos sólidos não ocorre no Parque Real e Vivenda das Águas (São Pedro). É precária na Urbis V	Ajustar a rota e incluir localidades. Fiscalização da Prefeitura		X	
	Descarte de resíduos fora do horário de coleta	Educação ambiental e divulgação dos horários de coleta		X	
	Depósito irregular de resíduos na rua Treze – N.S.Aparecida e entulho no Altivo Pereira	Fiscalização da Prefeitura. Campanha educativa		X	
	Resíduos da feira não tem coleta seletiva e não ocorre todos os dias (Urbis V) e do mercado municipal (Brasil)	Organização dos feirantes e entidades sociais para coleta e recebimento dos alimentos, com auxílio da secretaria de desenvolvimento social. Rever legislação para que seja incluso a coleta seletiva e reaproveitamento como condicionante de liberação de alvará. Envolver a secretaria de agricultura para coleta de orgânicos para compostagem		X	
	Coleta seletiva realizada por moradores, que ocupam quintais e calçadas para armazenamento dos resíduos, realidade de toda a periferia	Educação ambiental. Estudar o Recicla Conquista para reativação do projeto. Assistência técnica aos coletadores de materiais recicláveis		X	
	Rede de drenagem: implantar em N.S.Aparecida, causando erosão na borda da pista do anel viário; Urbis V	Manutenção da rede atual e implantação de novas redes de drenagem	X		
	Falta pavimentação (Henriqueta Prates, Bateias II, N.S.Aparecida)	Pavimentar	X		
	Ruas sem iluminação pública em Bateias II	Solicitação de poste à COELBA, braços e lâmpadas à Prefeitura. Melhorar a manutenção	X		

TEMAS	PRINCIPAIS PROBLEMAS IDENTIFICADOS	PROPOSTAS	PRIORIDADE		
			URG	EMER	ESP
MEIO AMBIENTE	Nascente do rio São Pedro contaminada por esgoto por falta de manutenção da EMBASA, que provoca extravasamento	Manutenção da ETE pela EMBASA	X		
	Depredação ambiental da Lagoa do Bateias, bacia do Jurema, Poço Escuro, Olho d'água Bebedouro da onça	Fiscalização da secretaria do Meio Ambiente e reflorestamento	X		
	Plantio de eucaliptos no alto do bairro N.S.Aparecida, sendo considerado crime ambiental pelos moradores	Averiguar a situação. Preservação da serra	X		
GESTÃO DA POLÍTICA PÚBLICA	Falta de manutenção das áreas verdes: praças, arborização (São Pedro, N.S.Aparecida, Urbis V, Brasil). Moradores assumem a manutenção da praça, com roçagem e poda de árvores (Urbis V)	População solicitar mudas na secretaria do Meio Ambiente. Parceria com a Prefeitura para realizar a manutenção			X
	Pontos de alagamento: próximo ao posto de saúde/SESC (N.S.Aparecida) e avenidas Aracajú, Sergipe e Nena Santos (Brasil)	Implantar rede de drenagem	X		
	Ausência de política pública sobre centrais de abastecimento e estímulo a agricultura local	Ampliar as feiras de produtos orgânicos na cidade		X	
EQUIPAMENTOS SOCIAIS E ASPECTOS CULTURAIS	Não tem quadra poliesportiva ou área de lazer (N.S.Aparecida, São Pedro)	Organização popular para solicitar a implantação da quadra em área existente		X	
	Déficit de equipamentos públicos: escola, creche, posto de saúde e infraestrutura (demanda PMCMV)		X		
	Creche com 180 vagas para 1800 famílias (São Pedro). Apenas uma creche no Recanto das Águas		X		
	Falta escola no Bateias II	Estudo de demanda para dimensionar vagas			

Fonte: Fundação Escola Politécnica – FEP, 2019

6.3. ZONA DE MOBILIZAÇÃO 3 - CAMPINHOS

Quadro 5 - Sistematização de informações por temas – ZM 3

PRINCIPAIS PROBLEMAS IDENTIFICADOS (FELÍCIA)	PROPOSTAS	PRIORIDADE		
		UR G	EME R	ES P
Falta arborização	Criar áreas verdes, arborizar vias/campanha de arborização (por morador)		x	
Precisa aumentar a equipe do posto de saúde	Aumentar a equipe por aumento populacional devido à verticalização	x		
Não tem feira, tem projeto. Precisa ser aprovado	Estudar aprovação do projeto da feira		x	
Não tem ciclovia	Construção de ciclovia			x
Não tem creche pública	Construção de creche	x		
Iluminação pública precária	Troca e manutenção de lâmpadas	x		
Falta acessibilidade	Campanha de conscientização para adequação das calçadas		x	
Transporte complementar precário	Aumentar a frota	x		
Faltam áreas de lazer	Dotar as áreas verdes de equipamentos de lazer		x	
Precisa Capacitação Profissional	Programa de Capacitação Profissional nos Centros Comunitários			x
Não tem escola Pública (tem extensão da Zuleima Cotrim)	Implantação de escola do ensino fundamental		x	
Falta biblioteca (a que existia foi fechada)	Implantação da Biblioteca			x
Falta de Pavimentação	Pavimentar 100% do bairro	x		

Quadro 6- Quadro de Proposições – ZM 3 - Jatobá

PRINCIPAIS PROBLEMAS IDENTIFICADOS	PROPOSTAS	PRIORIDADE		
		UR G	EME R	ES P
Falta pavimentação	Pavimentação das vias (todas)	x		
Áreas com alagamento	Implantação de rede de drenagem	x		
Falta manutenção da rede elétrica	Readequação da rede elétrica		x	
Faltam áreas de lazer (tem apenas 01 quadra)	Implantação de áreas de lazer			x
Necessidade de USF	Ampliação da USF	x		
Precisa de escolas	Implantação de escolas – Fundamental e Médio	x		
Necessidade de Casa Lotérica	Atrair investidor para implantar casa lotérica		x	
Faltam áreas arborizadas	Ação para definição de parâmetros e doação de mudas			x
Lixão	Criar Centro de Reciclagem. Encerrar o lixão (Rod. Presid. Dutra – Conveima)		x	
Melhoria do Transporte Público	Aumento da Frota; Melhoria dos Veículos; Adequação dos Roteiros		x	
Fortalecimento das Associações	-			
Ausência de Feira	Implantação da Feira		x	

Fonte: Fundação Escola Politécnica – FEP, 2019

6.4. ZONA DE MOBILIZAÇÃO 4 - BOA VISTA

Quadro 7 - Sistematização de informações por temas – ZM 4

TEMAS	PRINCIPAIS PROBLEMAS IDENTIFICADOS	PROPOSTAS	PRIORIDADE		
			URG	EMER	ESP
URBANISMO	Praças e áreas de lazer insuficientes e precárias (Candeias) e inexistentes em Espírito Santo, Boa Vista, Universidade, Primavera, Urbis VI	Mobilização da comunidade para solicitar as praças. Implantar onde não tem utilizando as áreas existentes. Revitalizar as existentes. Assistência técnica sobre plantio e cuidados com a arborização. Educação ambiental. Conselho do Meio Ambiente atuante	X		
	Campo de futebol improvisado (Espírito Santo)	Mobilização da comunidade para solicitar as praças. Implantar os campos	X		
	Assentamentos precários Paulo Rocha, Amelita Nunes, Machado Costa (Boa Vista)	Programa habitacional			
	Assentamento rural Santa Marta (Universidade)	Aprovação do PDDU ampliando a zona urbana	X		
	IPTU progressivo nunca foi implantado	Aprovação do PDDU ampliando a zona urbana	X		
	Vetor de expansão da cidade, com regularização fundiária sem oferta de infraestrutura básica e de serviços em zona rural, que já tem características de urbana. Falta de fiscalização do PDDU (Primavera)	Aprovação do PDDU ampliando a zona urbana	X		
	Fiscalização e mecanismos de organizar a expansão territorial em direção à ETE/EMBASA, instalada na zona rural (Universidade)	Aprovação do PDDU ampliando a zona urbana	X		
	Expansão territorial com limite avançando e quase alcançando o anel viário (Candeias). Sugestão de quadras de 300m	Aprovação do PDDU ampliando a zona urbana	X		

TEMAS	PRINCIPAIS PROBLEMAS IDENTIFICADOS	PROPOSTAS	PRIORIDADE		
			URG	EMER	ESP
	Valorização da área e implantação de empreendimentos sem considerar o impacto de vizinhança (Boa Vista). Ocupação próxima ao rio Verruga	Fiscalizar as Áreas de Proteção Ambiental, notificar, desapropriar. Exigir e cobrar estudo de impacto de vizinhança	X		
	Descompasso entre planejamento e execução de projetos de mobilidade enquanto a cidade cresce como importante centro regional, ainda mais com o novo aeroporto	Maior interesse do poder público na aplicação do PDDU	X		
SOCIOECONOMIA	Sem serviço dos Correios, com uso de caixa postal na cidade (Primavera)	Analisar o cadastro para implantação de CEP e regularização fundiária		X	
INFRAESTRUTURA	Ruas sem pavimentação (Espírito Santo, Candeias, periferia da Urbis VI); inexistente e/ou precária (Boa Vista) e só até a UESB; acesso Primavera/avenida Olívia Flores tomada pelo mato, com pontos de alagamento e pequena para circulação e curvas perigosas	Manutenção das vias públicas. Planejamento para pavimentação das vias, principalmente dos corredores de ônibus	X		
	Transporte complementar com pequena oferta e sem parada de ônibus (Primavera)	Regulamentar e implantar paradas de ônibus	X		
	Transporte público insuficiente, precário (Candeias, Espírito Santo); não chega (Boa Vista, Urbis V); não tem aos domingos e feriados (Universidade)	Pavimentar e ampliar os corredores de ônibus	X		
	Ciclovias insuficientes (Candeias, Universidade)	Melhorar a segurança e ampliar		X	
	Acessibilidade e mobilidade precária (Candeias, Boa Vista); BR 415 ficando esgotada; BA 265 com tráfego intenso e sem acostamento, acesso Conquista-Barra; necessidade de entroncamento para acesso ao Alphaville; via transversal à avenida Olívia Fores sem retorno e acesso por 2km; fluxo	Intensificar a cobrança na elaboração do PDDU evidenciando melhorias na mobilidade urbana com foco na acessibilidade. Elaborar e implantar o Plano Municipal de Mobilidade Urbana. Correção do piso tátil conforme a legislação	X		

TEMAS	PRINCIPAIS PROBLEMAS IDENTIFICADOS	PROPOSTAS	PRIORIDADE		
			URG	EMER	ESP
	intenso e congestionado na avenida Olívia Flores; tráfego de caminhões pesados na avenida Luís Eduardo, que se torna perigosa; duplicação do anel viário e continuidade até a UFBA; falta mobilidade deixando as ruas vazias e sensação de insegurança (Candeias)				
	SES precário e insuficiente (Candeias, Espírito Santo); ruim e com cobertura parcial (Boa Vista, Universidade); sem rede (Candeias)	Ampliar a rede de esgotamento para as áreas de expansão da cidade		X	
	Iluminação precária e insuficiente (Espírito Santo, Primavera, Boa Vista); sem manutenção (Primavera)	Colocar lâmpada LED, melhorar a iluminação e a manutenção dos postes	X		
	Coleta de resíduos sólidos inconstante e insuficiente – dias alternados (Universidade, Primavera)	Intensificar o projeto Cata Bagulho. Implantar ou intensificar os programas de coleta seletiva. Ação educativa sobre descarte e Educação Ambiental		X	
	Pontos de descarte não autorizado (Boa Vista)	Intensificar o projeto Cata Bagulho. Implantar ou intensificar os programas de coleta seletiva. Ação educativa sobre descarte e Educação Ambiental	X		
	Risco de alagamento: avenida Olívia Flores e rua São Luís (Candeias); Tanque Seco, Vila América e avenida Laura Nunes (Boa Vista)	Rede de drenagem em implantação. Ações informativas sobre uso das redes. Educação ambiental			X
MEIO AMBIENTE	Rio Verruga abandonado e próximo ao “pinicão”. Nascentes próximas ao assentamento Paulo Rocha e Tanque Seco em risco de secarem (Espírito Santo) e do rio Verruga com ocupação (Boa Vista)	Programa de revitalização	X		
	Arborização precária ou insuficiente (Candeias, Espírito Santo) e parque de eucalipto (Espírito Santo)	Programa de arborização. Ações de plantio conjunta entre comunidade e prefeitura		X	
	Conflito entre legislação federal e de APP no decreto de demarcação do Parque Verruga	Rever decreto do Parque Verruga. Atuação do Conselho de Meio Ambiente		X	

TEMAS	PRINCIPAIS PROBLEMAS IDENTIFICADOS	PROPOSTAS	PRIORIDADE		
			URG	EMER	ESP
GESTÃO DA POLÍTICA PÚBLICA	Conselho de saúde e associação de moradores com pouca participação (Boa Vista)	Mobilização e atuação de multiplicadores das associações	X		
EQUIPAMENTOS SOCIAIS E ASPECTOS CULTURAIS	Posto de saúde ruim e único (Espírito Santo), precário (Boa Vista-Vila América); sem posto (Universidade); USB funcionando de forma improvisada (Boa Vista)	Levar solicitação para implantação de posto de saúde ao Conselho de Saúde. Mais equipes e profissionais especializados. Está em licitação a obra do posto de saúde do Boa Vista	X		
	Creche não atende a demanda (Espírito Santo). Escola com infraestrutura precária (Espírito Santo). Não há creche e escola (Vila Bonita)	Estudo de demanda para implantação de mais creches. Escola e creche da Vila Bonita estão em obras	X		
SEGURANÇA	Policiamento precário (Boa Vista)	Melhorias na infraestrutura e aumento do efetivo	X		

6.5. ZONA DE MOBILIZAÇÃO 5 - CENTRO

Quadro 8 - Sistematização de informações por temas – ZM 5

PRINCIPAIS PROBLEMAS IDENTIFICADOS (FELÍCIA)	PROPOSTAS	PRIORIDADE		
		URG	EMER	ESP
Região mal iluminada	Substituição das lâmpadas amarelas por brancas			x
Observar o zoneamento e parâmetros urbanísticos, pois o bairro está se tornando comercial	Definir parâmetros de zoneamento		x	
Revitalização, adaptação para acessibilidade e manutenção de praças	Revitalização, adaptação para acessibilidade e manutenção de praças e construir novas praças no Santa Cecília, acessibilidade também em vias públicas		x	
2 escolas existentes não atendem a demanda da população	Implantação de ensino fundamental	x		
Feira suja, insalubre, falta de higiene e segurança	Reestruturação da feira	x		
Quantidade de creches (2) insuficiente para a demanda	Estudo de demanda para nova creche			x
Falta biblioteca pública	Implantação de biblioteca			x
Melhoria no transporte público/aumento do número de linhas	Reposição das linhas desligadas		x	
Melhoria dos pontos de ônibus, iluminação, sinalização, cobertura	Requalificação/manutenção dos pontos de ônibus		x	
Necessita posto de saúde, pois o bairro do Recreio não atende a população	Implantação de postos de saúde	x		
Drenagem existente é insuficiente (Ruas “10 de novembro” e São Geraldo)	Ampliação da rede de drenagem	x		
Falta de travessia Santa Cecília para o URBIS I	Acesso de pedestres	x		
Falta de manutenção da pavimentação (ruas Felipe Camarão e Presidente Costa e Silva)	Manutenção da pavimentação		x	

Fonte: Fundação Escola Politécnica – FEP, 2019

Quadro 9 - Quadro de Proposições – ZM 5 - Guarani

PRINCIPAIS PROBLEMAS IDENTIFICADOS	PROPOSTAS	PRIORIDADE		
		UR G	EME R	ES P
Transporte público ruim (de hora em hora)	Criar uma linha que atendesse o Guarani, Alto Maron e Lagoa das Flores	x		
Necessita de bancos (tem somente uma lotérica)	Melhorar a segurança		x	
Poucas praças	Dotar o bairro de equipamento de lazer/reestruturar existente		x	
Iluminação pública precária	Implantar rede de iluminação na estrada da nascente e na Av. Integração manutenção da iluminação existente		x	
Há rede de esgoto, mas entope muito	Gestão junto à EMBASA para avaliação da rede de esgoto	x		
Carros pequenos no transporte complementar	Fiscalização e regulamentação do transporte complementar			x
Acessibilidade precária	Atualizar código de obras e fiscalizar execução/dotar equipamentos públicos de acessibilidade		x	
Falta de pavimentação nos corredores de ônibus	Pavimentação dos corredores de ônibus	x		
Equipe do posto de saúde insuficiente	Ampliar equipe médica do posto de saúde	x		

Fonte: Fundação Escola Politécnica – FEP, 2019

6.6. ZONA DE MOBILIZAÇÃO 6 - SÃO JOÃO DA VITÓRIA

Quadro 10 - Sistematização de informações por temas – ZM 6

PRINCIPAIS PROBLEMAS IDENTIFICADOS	PROPOSTAS	PRIORIDADE		
		URG	EMER	ESP
Falta de área de lazer e parque infantil	Identificar espaço			X
Falta de creche	Notificar o número de crianças até 10 anos. Mobilização e participação da comunidade, através da associação, para solicitar a creche.	X		
Não tem rede de esgotamento sanitário*	Buscar soluções como fossas sépticas, ecológicas, Bacias de Evapotranspiração (BETS) enquanto não tem Rede. Cobrar elaboração do PMSB		X	
Falta de banheiro Público	Muitas pessoas de fora passam o dia em Batuque e muitas delas urinam nas ruas, causando constrangimentos e mal cheiro. É um problema de Saúde pública, portanto deve-se solicitar à prefeitura.	X		
Não tem suporte para os estudantes com relação aos equipamentos escolares e transporte (para ensino superior)	Organizar associação para solicitar à Secretaria de Educação	X		
Despejo inadequado de “água de goma” (manipueira), da produção de mandioca	Elaborar estudo projeto para reutilização desse efluente	X		
Alunos não tem fardamento	Continuar cobrando à Secretaria de Educação			X
Estradas precárias	Cobrar, se forma organizada, à secretaria de Agricultura	X		
Não tem ações de geração de renda e capacitação profissional.	Divulgar os cursos existentes e promover acesso (transporte) para os cursos profissionalizantes		X	
Falta de acessibilidade	Projeto Urbano para melhoria			X
Existem pontos de alagamento	Projeto de drenagem. Elaboração do PMSB	X		
Falta de arborização	Organizar população para plantar mudas. Solicitar mudas na Sec. De Meio Ambiente			X
Não existe feira na localidade	Organizar produtores locais e espaço para realização das feiras			X
Não tem ciclovia	Cobrar de forma organizada à secretaria de infraestrutura e de mobilidade urbana			X

PRINCIPAIS PROBLEMAS IDENTIFICADOS	PROPOSTAS	PRIORIDADE		
		URG	EMER	ESP
Não tem transporte público	Cobrar de forma organizada à Prefeitura		X	
Acúmulo de Resíduos sólidos em algumas ruas e Lixão na parte alta	Educação ambiental e implantação de coleta seletiva	X		
Esgoto a Céu aberto *	Mesma proposta da terceira linha	X		
Pavimentação das ruas	Cobrar de forma organizada à secretaria de Infraestrutura	X		
Falta de auditório local	Cobrar de forma organizada à Prefeitura	X		

Fonte: Fundação Escola Politécnica – FEP, 2019

6.7. ZONA DE MOBILIZAÇÃO 7 – IGUÁ

Quadro 11 - Sistematização de informações por temas – ZM 7

TEMAS	PRINCIPAIS PROBLEMAS IDENTIFICADOS	PROPOSTAS	PRIORIDADE		
			URG	EMER	ESP
URBANISMO	Falta espaço para atividade física e necessita mais praças	Implantação de campo de futebol e mais uma praça		X	
	Habitação precária na periferia da vila	Programa municipal de doação de material de construção, com visita técnica de engenharia e serviço social Programa habitacional		X	
	Loteamento na via de acesso à vila com vendas iniciadas	Fiscalização da prefeitura	X		
	Assentamento Lagoa Nova - Juazeiro	Programa municipal de doação de material de construção, com visita técnica de engenharia e serviço social Programa habitacional		X	
SOCIOECONOMIA	Existe centro comercial no centro da praça. Não tem farmácia, banco, casa lotérica, serviço de correio (usa endereço em Conquista)	Pavimentar estrada de acesso	X		
	Ocupação: aposentados, funcionários públicos, empregados em Conquista				
	Agricultura de subsistência e criação de pequenos animais				
	Sem ações de capacitação, oficinas, cursos	Fomentar capacitação e cursos em forma de parceria público privada. Realizar pesquisa de interesse da população e fomentar deslocamento para Conquista		X	

TEMAS	PRINCIPAIS PROBLEMAS IDENTIFICADOS	PROPOSTAS	PRIORIDADE		
			URG	EMER	ESP
	Apicultura como potencial de produção	Fomentar capacitação e cursos em forma de parceria público privada. Realizar pesquisa de interesse da população e fomentar deslocamento para Conquista		X	
INFRAESTRUTURA	Acessibilidade somente na escola	Pavimentar com asfalto e implantar ciclovia	X		
	Há energia elétrica e iluminação pública, mas demora a fazer manutenção. Rua da Conquista teve expansão e há casas sem iluminação	Manutenção e expansão da rede elétrica			X
	Telefonia móvel tem sinal ruim da Vivo e internet por via cabo ou rádio	Melhorar a manutenção			X
	Transporte coletivo tem frota precária, horários restritos, caro e sem terminal de ônibus	Ampliar o horário da frota	X		
	Aplicativo Uber não faz transporte para Iguá e não tem transporte alternativo	Pavimentar a estrada de acesso	X		
	Uso de bicicleta e moto para transporte				
	Não tem rede de drenagem, com a água escoando normalmente				
	Estrada de acesso à vila é de terra	Pavimentar a estrada de acesso	X		
	Ruas da vila sem pavimentação ou manutenção	Pavimentar e fazer a manutenção das vilas e implantar ciclovia	X		
	Abastecimento de água pela EMABASA, água branca e as vezes falta				
	Uma pessoa informou ter poço e cisterna				
	Não tem SES. Imóveis têm fossa ou lança esgoto na rua	Implantar rede de esgotamento sanitário ou estudar alternativa para o esgotamento	X		
	Coleta de resíduos às 4 ^a -feiras, com os mesmos armazenados nos imóveis. Contêineres	Ampliar o território de coleta de resíduos, quantitativo de contêineres e dias de coleta			X

TEMAS	PRINCIPAIS PROBLEMAS IDENTIFICADOS	PROPOSTAS	PRIORIDADE		
			URG	EMER	ESP
	insuficientes. Posto de saúde sem coleta hospitalar				
	Zona rural sem coleta de resíduos, jogando no mato ou queimando	Ampliar o território de coleta de resíduos, quantitativo de contêineres e dias de coleta			X
	Há moradores que fazem coleta seletiva e comprador de Conquista vem comprar	Implantar coleta seletiva e educação ambiental			X
MEIO AMBIENTE	Contaminação do lençol freático pelas fossas	Implantar rede de esgotamento sanitário ou estudar alternativa para o esgotamento	X		
	Lagoa e açude secaram por causa da ocupação irregular, antes eram áreas de lazer	Fiscalização da prefeitura quanto as ocupações e estudo para recuperação da área para uso da água		X	
	Há áreas de mata em propriedades particulares – senhores Neném e Tesoureiro	Estudo de viabilidade para unidade de conservação			X
GESTÃO DA POLÍTICA PÚBLICA	Praça sem manutenção	Prefeitura fazer a manutenção da praça		X	
	Falta vigilância sanitária nos estabelecimentos	Melhorar a fiscalização e liberação de alvará			X
	Sem administrador da prefeitura	Implantar subprefeitura e nomear administrador distrital. Ativar a associação de moradores	X		
	Existência de Conselho Local de Saúde				
	Existência de grupos religiosos				
	Não há associação ou cooperativa	Ativar a associação de moradores	X		
EQUIPAMENTOS SOCIAIS E ASPECTOS CULTURAIS	Realização de campeonatos no campo de futebol improvisado	Prefeitura oficializar e implantar campo de futebol		X	
	Quadra poliesportiva da escola sem acesso para uso da comunidade	Prefeitura oficializar e implantar campo de futebol e segunda praça		X	
	Há ACS, ACE, USF, SAMU, médico uma vez na semana, sem ambulância	Ampliar o número de médicos, equipes e dias de atendimento		X	

TEMAS	PRINCIPAIS PROBLEMAS IDENTIFICADOS	PROPOSTAS	PRIORIDADE		
			URG	EMER	ESP
	Uma creche com vagas insuficientes, duas escolas.	Ampliar o número de vagas nas creches.		X	
	Ensino médio com qualidade e infraestrutura ruins	Melhor a qualidade dos prédios das escolas e dos professores	X		
	Cemitério público sem manutenção	Prefeitura fazer a manutenção		X	
	Há CRAS específico para a zona rural, com atendimento em Conquista e realiza visitas à campo				
	Falta espaço cultura, biblioteca (nem a escola tem), salão comunitário para idosos	Reimplantar a biblioteca da escola		X	
	Única festa é a de São João, que teve verba municipal cortada	Rever orçamento da cultura e promover concursos culturais		X	
	Existência de igrejas católica, evangélica, batista e shalom				
SEGURANÇA	O município tem uma ronda escolar que percorre toda a zona rural	Aumentar o quantitativo de ronda e policiais	X		
	Existência de um módulo policial desativado	Aumentar o quantitativo de ronda e policiais	X		
	Existência de drogas, tráfico, violência (brigas) e furtos em casas	Realizar palestras envolvendo o CRAS sobre drogas e alcoolismo	X		

6.8. ZONA DE MOBILIZAÇÃO 8 – DANTELÂNDIA

Quadro 12 - Sistematização de informações por temas – ZM 8

ASPECTOS	PRINCIPAIS PROBLEMAS IDENTIFICADOS	PROPOSTAS	PRIORIDADE		
			URG	EMER	ESP
URBANISMO	Falta de área de lazer e parque infantil.	Comunidade de organizar e cobrar da prefeitura projeto que já existe. Prefeitura deve fazer estudo para conhecer a demanda do local e colocar este ponto no planejamento.	X		
	Falta de arborização.	Criar programa utilizado a produção do horto municipal, doando para a comunidade cuidar dos seus jardins.			X
	Não tem transporte público. Utilizam transporte empresa particular - Sol Nascente.	-	-	-	-
	Falta de acessibilidade	Construir calçadas acessíveis e a prefeitura deve fiscalizar as obstruções feitas pelos moradores.			X
	Não tem ciclovia.	-	-	-	-
	Casas sem escritura	Programa para regularizar		X	
SOCIOECONOMIA	Falta de atendimento médico nas localidades.	Necessita de um médico o dia todo, pois o socorro não chega, e nos dias de atendimento a fila é muito grande.		X	
	Não tem ações de gerações de renda e capacitação profissional.	Criação de um centro de beneficiamento da mandioca.	X		

ASPECTOS	PRINCIPAIS PROBLEMAS IDENTIFICADOS	PROPOSTAS	PRIORIDADE		
			URG	EMER	ESP
		Promoção de cursos na localidade (agricultura, artesanato, corte e costura, informática, reforço escolar e idioma). Buscar parcerias com empresas privadas para investir na região.			
	Jovens migram para Vitória da Conquista em busca de emprego e estudo, pois não há oferta no povoado.	Trazer escola para o distrito e capacitação profissional.	X		
INFRAESTRUTURA	Ausência de esgotamento sanitário.	Realizar estudo para identificar qual a melhor solução para o local. Comunidade de organizar através da associação para solicitar a implantação de fossas sépticas.		X	
	Existem pontos de alagamento.	Implantar rede de drenagem e realizar manutenção da pavimentação.		X	
	Existe um lixão próximo (BR-116).	É uma unidade regular onde são colocados os resíduos antes de serem levados para o aterro sanitário. Funciona bem, mas precisa melhorar o controle, pois existem animais no local.			X
	Pavimentação precária, apenas nas principais vias estrada de acesso ao povoado é de Terra.	Realizar Pavimentação asfáltica.		X	
	Pontos de ônibus sem cobertura.	Implantar pontos com cobertura na vila e zona rural.			X
	Falta infraestrutura de comunicação	Implantar torre de telefonia móvel	X		
	Falta de pavimentação da via de acesso até a rodovia Rio-Bahia	Realizar pavimentação			X

ASPECTOS	PRINCIPAIS PROBLEMAS IDENTIFICADOS	PROPOSTAS	PRIORIDADE		
			URG	EMER	ESP
	Alagamento no povoado de Poço Verde	Rede de drenagem e pavimentação adequada.			X
	Sistema simplificado de água em poço verde com muitos problemas necessitando de manutenção.	Realizar manutenção no sistema.	X		
MEIO AMBIENTE	-	-	-	-	-
	-	-	-	-	-
	-	-	-	-	-
GESTÃO DA POLÍTICA PÚBLICA	Escola apenas até o ensino fundamental.	Construir nova escola pois existe a demanda.	X		
	O distrito não tem ambulância.	Aquisição do veículo para o distrito.	X		
EQUIPAMENTOS SOCIAIS E ASPECTOS CULTURAIS	Falta de creche	A secretaria de educação deve atender à demanda do local, que já é de conhecimento e incluir no planejamento.	X		
	Necessidade de ampliação do cemitério	Existe um terreno, o qual o proprietário está disposto a vender para a ampliação, e é localizado ao lado do atual da vila. No povoado de poço verde também necessita ampliar e murar.			X
	Escola Municipal precisa de ampliação.	Necessita ampliar as vagas.			X
	Não existe posto de saúde em Poço Verde (povoado)	Implantar este equipamento.	X		

ASPECTOS	PRINCIPAIS PROBLEMAS IDENTIFICADOS	PROPOSTAS	PRIORIDADE		
			URG	EMER	ESP
SEGURANÇA	Carente de policiamento (poucas rondas)	Implantar posto policial na vila e aumentar o número de carros para ronda.	X		
	Não há banco, casa lotérica, correspondente bancário ou outra forma de realizar transações bancárias, tendo os moradores que se deslocarem para Vitória da Conquista.	Implantar lotérica, correios e cartório.		X	

6.9. ZONA DE MOBILIZAÇÃO 9 – PRADOSO

Quadro 13 - Sistematização de informações por temas – ZM 9

PRINCIPAIS PROBLEMAS IDENTIFICADOS	PROPOSTAS	PRIORIDADE		
		URG	EMER	ESP
Loteamentos irregulares (João Viana e Pradoso)	Regularização fundiária			X
Praça da Igreja em estado precário e praça da Torre sem construir	Revitalizar a praça – equipamentos de lazer e cinema móvel Construção de nova praça – praça da Torre, com academia da saúde e jogos	X		
Campo de futebol sem iluminação	Reposição das lâmpadas	X		
Falta de acessibilidade nas ruas e escolas	Implantar equipamentos de acessibilidade	X		
Crianças em idade de creche sem atendimento	Implantar creche	X		
Não tem Posto Policial	Providenciar segurança pública	X		
Não tem um salão comunitário	Implantar no imóvel da fábrica da CAR			X
Não tem ciclovia	Criar ciclovia			X
Não tem esgotamento sanitário	Implantação de SES	X		
Iluminação precária na zona rural por falta de manutenção	A Prefeitura deve acionara Coelba para manutenção e reposição de lâmpadas	X		
Pontos de ônibus sem cobertura	Instalar abrigo	X		
Pouca participação dos moradores	Estímulo aos jovens e divulgação dos espaços existentes (conselho local de saúde)	X		
Criminalidade: roubos de casas em Sagui, Malhada e Baixão. Na sede também acontece, mas não registram ocorrência.	Implantar o posto policial	X		
Não tem atendimento do CRAS	Instalar o serviço volante do CRAS	X		

6.10. ZONA DE MOBILIZAÇÃO 10 - BATE PÉ

Quadro 14 - Sistematização de informações por temas – ZM 10

ASPECTOS	PRINCIPAIS PROBLEMAS IDENTIFICADOS	PROPOSTAS	PRIORIDADE		
			URG	EMER	ESP
URBANISMO	Falta de área de lazer e parque infantil	Necessidade de espaço público com bancos, quiosques, parque infantil, pista de cooper. Sugestão de local: antiga rodoviária.		X	
	Falta de acessibilidade	Elaboração de código com normas para construção e reforma de calçadas. Fiscalização da prefeitura contra as obstruções.		X	
	Casas sem escritura	Programa de regularização fundiária.		X	
SOCIOECONOMIA	Falta de empregos	Incentivo da prefeitura para implantação no local de empreendimento de geração de emprego.		X	
	Não tem ações de gerações de renda e capacitação profissional	Projeto de irrigação rural.	X		
	Jovens migram para Vitória da Conquista em busca de emprego e estudo, pois não há oferta no povoado	Necessidade de programa de geração de emprego, pois os jovens saem principalmente devido a falta de oportunidade de emprego.	X		
INFRAESTRUTURA	Sinal de celular precário	Implantar torre de telefonia móvel.			X
	Abastecimento de água precário	As cisternas existentes não atendem, portanto ampliar a rede de abastecimento da Embasa para a zona rural do distrito.	X		
	Não tem rede de esgotamento sanitário	Buscar parceria com a prefeitura para a construção de fossas sépticas e/ou ecológicas.		X	

ASPECTOS	PRINCIPAIS PROBLEMAS IDENTIFICADOS	PROPOSTAS	PRIORIDADE		
			URG	EMER	ESP
		Instalar rede de esgotamento sanitário da Embasa.			
	Despejo de efluentes nas ruas	Ação de conscientização da população sobre os problemas gerados pelo lançamento. Proporcionar soluções individuais de fossas sépticas.			X
	Estradas são precárias, dificultando o acesso	Pavimentação da estrada Pradoso-Bate Pé e melhoria das estradas vicinais.	X		
	Não tem ciclovia	Instalação de ciclovia de lazer e funcional ligando Bate-pé a Bate-pé velho.		X	
	Pavimentação precária, apenas nas principais vias Estrada de acesso ao povoado é de Terra	-	-	-	-
	Pontos de ônibus sem cobertura	Estudo para identificar na zona rural locais estratégicos na rota dos ônibus para implantação do mobiliário adequado.		X	
MEIO AMBIENTE	Rios secos	Programa contra desmatamento, fiscalização da prefeitura para as propriedades privadas que desmatam as matas ciliares. Ação para combater a Algaroba.	X		
GESTÃO DA POLÍTICA PÚBLICA	Atendimento médico precário	Contratação de médico para o posto de saúde. Está sem no momento.	X		
	Falta de creche	Realizar estudo de demanda para implantação do equipamento na vila.		X	

ASPECTOS	PRINCIPAIS PROBLEMAS IDENTIFICADOS	PROPOSTAS	PRIORIDADE		
			URG	EMER	ESP
EQUIPAMENTOS SOCIAIS E ASPECTOS CULTURAIS	Mercado Municipal desativado	Demolir mercado e construir praça.		X	
	Rodoviária desativada	Utilizar o espaço para a implantação da subprefeitura e no entorno implantar espaço público de qualidade.			X
	Carência de banheiro público	Instalação de banheiro em área mais central.	X		
	Escola Municipal precisa de ampliação	Realizar ampliação da unidade. Criar polos educacionais nos povoados.	X		

6.11. ZONA DE MOBILIZAÇÃO 11 – CERCADINHO

Quadro 15 - Sistematização de informações por temas – ZM 11

PRINCIPAIS PROBLEMAS IDENTIFICADOS	PROPOSTAS	PRIORIDADE		
		URG	EMERG	ESP
Quadra poliesportiva necessitando melhorias	Reforma completa do equipamento		X	
Área de cima, na chegada ao povoado, é de expansão territorial e acontece de forma desordenada, precisando abrir ruas e acesso ao anel viário	Criar uma ligação da Rua das Flores, Rua dos Anjos e Rua Nova com a via já existente			X
Nascentes e rios necessitando de revitalização, proteção e conservação, pois estão secando, principalmente o Açude	Implantação de medidas de proteção às nascentes e açudes; criar área de proteção de borda e mata ciliar	X		
Pavimentação precária, apenas nas principais vias Estrada de acesso ao povoado é de terra	Manutenção com encascalhamento	X		
Faltam placas de sinalização, acessibilidade	Instalação de placas na estrada e instalação de equipamentos de acessibilidade			
Transporte complementar precário e caro para Vitória da Conquista e Cândido Sales	Criação de mais horários e veículos com melhor qualidade Implantação de Casa de apoio para moradores que precisem fazer exames	X	X	
Abastecimento de água por um poço com vazão diminuindo, dois secos, cerca de 60% de capacidade de abastecimento e de forma insuficiente	Implantação do sistema de tratamento de água simplificado Realizar estudos de viabilidade para implantação de mais poços Ampliação do sistema da Embasa	X		
Descaso da prefeitura, que deixou de pagar a conta de energia, ficando o povoado sem abastecimento no povoado Salitre	Regularização do equipamento	X		
Não há SES, mas os imóveis têm fossa absorvente	Implantação de sistema de tratamento de esgoto simplificado e soluções alternativas		X	

PRINCIPAIS PROBLEMAS IDENTIFICADOS	PROPOSTAS	PRIORIDADE		
		URG	EMERG	ESP
Pontos irregulares de descarte de resíduos na estrada e no Açude	Implantar medidas de proteção aos açudes	X		
Telefonia móvel sem sinal	Implantação do serviço de telefonia móvel	X		
Não há ambulância e SAMU, com atendimento telefônico caindo em Minas Gerais	Implantação de serviço de ambulância e profissional para situações de emergência (noite e finais de semana)	X		
Rua Deltudes de Andrade esburacada, área de risco	Recuperar a via e fazer drenagem	X		
Terminar a obra do centro de abastecimento iniciado pela CAR	Intervenção da Prefeitura junto ao Governo Estadual para finalizar	X		
Jovens migram para Vitória da Conquista em busca de emprego e estudo, pois não há oferta no povoado	Escola agrícola e cursos de capacitação para serviços do aeroporto	X		
Não há banco, casa lotérica, correspondente bancário ou outra forma de realizar transações bancárias, tendo os moradores que se deslocarem para Vitória da Conquista ou Cândido Sales	O comércio local pode se cadastrar junto à CEF	X		
Não há posto policial	Implantação do posto	X		

6.12. ZONA DE MOBILIZAÇÃO 12 – INHOBIM

Não houve atividade

6.13. ZONA DE MOBILIZAÇÃO 13 – VEREDINHA

Quadro 16 - Sistematização de informações por temas – ZM 13

ASPECTOS	PRINCIPAIS PROBLEMAS IDENTIFICADOS	PROPOSTAS	PRIORIDADE		
			URG	EMER	ESP
URBANISMO	Falta de área de lazer e parque infantil.	Implantar espaço próximo a praça principal, com equipamentos como parque infantil, academia, sanitário público, campo de futebol, mercado e um espaço para o evento da cavalgada.	X		
	Falta de acessibilidade.	Estender o projeto de requalificação das calçadas para todas as vias da vila.	X		
	Falta de arborização.	-	-	-	-
	Não tem ciclovia.	Implantar ciclovia funcional entre os povoados.			X
	Transporte público ineficiente.	Implantar linha para o povoado da Lagoa. Melhorar os ônibus (o carro).		X	
	Casas sem escritura.	Realizar programa de regularização fundiária.		X	
	Pontos de ônibus sem cobertura.	Instalar nos povoados.		X	
SOCIOECONOMIA	Não tem associação.	A comunidade já está se organizando.	X		
	Não tem ações de gerações de renda e capacitação profissional.	Diversificar o plantio, ampliar o beneficiamento da mandioca. Utilizar a produção agropecuária local pela gestão pública, ex: lanche escolar e alimentação de hospital.	X		

ASPECTOS	PRINCIPAIS PROBLEMAS IDENTIFICADOS	PROPOSTAS	PRIORIDADE		
			URG	EMER	ESP
		Implantação de empreendimento para gerar emprego. Implantar banco para sacar dinheiro no local de modo que a população não gaste o dinheiro em outra localidade.			
	Jovens migram para Vitória da Conquista em busca de emprego e estudo, pois não há oferta no povoado.	Oferta de transporte a noite para os jovens poderem retornar a vila após a aula.	X		
INFRAESTRUTURA	Não tem rede de esgotamento sanitário.	Estudar qual a melhor solução para implantar o melhor sistema adequado.	X		
	Despejo inadequado de “água de goma” (manipueira), da produção de mandioca.	Construção de reservatório para colocar a manipueira sem precisar despejar no solo. Elaborar projeto para reutilização da água.		X	
	Existem pontos de alagamento.	Fazer projeto de drenagem nos pontos críticos a exemplo da rua 21 de abril.		X	
	Acúmulo de resíduos sólidos em algumas ruas.	Implantar coleta na zona rural (povoado de Maura). Programa de educação para a população.		X	
	Rede de abastecimento de água apenas na sede do distrito.	Ampliar a rede de abastecimento para o povoado de Baixão. Implantar sistema simplificado na zona rural.	X		
	Pavimentação precária, apenas nas principais vias. Estrada de acesso ao povoado é de Terra.	Manutenção na pavimentação no centro da vila e completar o projeto de pavimentação nas outras ruas.		X	
	Infraestrutura de comunicação ruim.	Implantar antena de telefonia móvel.	X		
GES TÃO DA POLÍ TICA	Não tem médico nos postos de saúde.	A prefeitura já está em processo de contratação.	X		

ASPECTOS	PRINCIPAIS PROBLEMAS IDENTIFICADOS	PROPOSTAS	PRIORIDADE		
			URG	EMER	ESP
	Falta de ambulância, necessidade é suprida com serviços particulares.	Já foi disponibilizada a ambulância. Necessita finalizar a reforma da garagem.	X		
EQUIPAMENTOS SOCIAIS E ASPECTOS CULTURAIS	Falta de creche.	Implantar na vila uma creche-escola. Utilizar o estudo de demanda que já foi feito.	X		
	Escola Municipal precisando de manutenção.	Corrigir o Programa Dinheiro Direto na Escola (PDDE) para trazer recurso para o município. Construir o refeitório e cobrir o pátio.	X		
	Falta de uma rodoviária.	-	-	-	-
	Falta de posto de saúde nos povoados de Baixa Seca, Baixão e Lamarão.	Implantar posto de saúde nestas localidades.	X		
SEGURANÇA	Falta de segurança, polícia só comparece nas localidades mediante ocorrência.	Parceria prefeitura e governo do estado para aumentar policiamento.	X		
	Não há banco, casa lotérica, correspondente bancário ou outra forma de realizar transações bancárias, tendo os moradores que se deslocarem para Vitória da Conquista.	Melhoria da segurança público para dar condições aos comerciantes de fornecer estes serviços.	X		

6.14. ZONA DE MOBILIZAÇÃO 14 – JOSÉ GONÇALVES

Quadro 17 - Sistematização de informações por temas – ZM 14

PRINCIPAIS PROBLEMAS IDENTIFICADOS	PROPOSTAS	PRIORIDADE		
		URG	EMER	ESP
Falta pavimentação	Pavimentar as ruas	X		
Área de risco na rua da Liberdade e Saramandaia	Fazer drenagem	X		
Melhoria da rede de esgoto	A Embasa vai assumir o SES	X		
Deficiência da área de saúde	Mais uma equipe para o PSF e um profissional que atenda à noite	X		
Falta creche	Implantar creche			X
Açudes desprotegidos	Manutenção e proteção dos açudes		X	
Ausência de telefonia móvel	O serviço será implantado em agosto	X		
Não possui agência de correio	Implantar o serviço na subprefeitura			X
Precisa ampliação da rodovia que interliga o distrito à BR-116	Melhorar a pavimentação	X		
Campo de futebol precário	Iluminação e segurança			X
Não tem ciclovia	Fazer uma ciclovia do distrito até a BR 116			X
Praça da Matriz em estado precário	Revitalizar a praça, com equipamentos da academia da saúde e jogos	X		
Falta arborização	Campanha “Plante uma árvore” – educação ambiental		X	
Muitas casas antigas sem manutenção	Tombar os imóveis			X
Falta geração de renda, com conseqüente deslocamento da população jovem	Implantar fábrica de reciclagem		X	

6.15. ZONA DE MOBILIZAÇÃO 15 - SÃO SEBASTIÃO

Quadro 18 - Sistematização de informações por temas – ZM 15

PRINCIPAIS PROBLEMAS IDENTIFICADOS	PROPOSTAS	PRIORIDADE		
		URG	EMER	ESP
Via de acesso não pavimentada	Pavimentação das vias de acesso	x		
Melhorar conexão com Barra do Choça	Melhoria da via existente			
Necessidade de UPA	Implantação da UPA com atendimento 24 horas	x		
Falta de transporte coletivo regular	Aumentar número de linhas e horário de atendimento		x	
Falta transporte escolar	Disponibilizar transporte escolar para alunos do ensino médio	x		
Sem sinal de celular	Gestão junto às operadoras para melhorar o sinal de celular		x	
Falta manutenção da iluminação pública	Substituição de poste (madeira) e manutenção das lâmpadas		x	
Alagamento na rua do Cruzeiro	Intervenção na valeta em frente à quadra	x		
Sem Correios	Central de remessa e recebimento de correspondências e encomendas	x		
Não tem rede de esgoto	Implantar rede de esgoto	x		
Falta acessibilidade de calçadas	Implantar calçadas acessíveis		x	
Falta manutenção das áreas de lazer e campo de futebol	Cobertura e manutenção da quadra e manutenção da área de lazer	x		
Falta atividade para os jovens	Atividades lúdicas e de formação		x	
Falta ciclovia	Implantar ciclovia			x
Descarte de dejetos na valeta próxima à quadra	Intervenção na valeta que virou esgoto a céu aberto	x		
Falta Creche	Adequar o prédio do colégio estadual	x		
Falta Posto Policial	Implantar Posto Policial		x	

PRINCIPAIS PROBLEMAS IDENTIFICADOS	PROPOSTAS	PRIORIDADE		
		URG	EMER	ESP
Falta Feira	Resgatar a Feira			x
Colégio Estadual abandonado	Transformar em creche	x		
Falta arborização	Disponibilizar mudas para plantio em vias públicas			x

6.16. ZONA DE MOBILIZAÇÃO 16 – CABECEIRA DO JIBOIA

Quadro 19 - Sistematização de informações por temas – ZM 16

TEMAS	PRINCIPAIS PROBLEMAS IDENTIFICADOS	PROPOSTAS	PRIORIDADE		
			URG	EMER	ESP
URBANISMO	Poucas propriedades pequenas e falta trabalho na agricultura	Assistência técnica rural, melhorar a divulgação e ampliar a ação do Sindicato Rural de Conquista. Implantar cursos de corte e costura, informática e técnicos profissionalizantes. Incentivar hortas comunitárias		X	
SOCIOECONOMIA	Faltam cursos profissionalizantes	Implantar cursos de corte e costura, informática e técnicos profissionalizantes	X		
	Ações de geração de renda inexistentes	Assistência técnica rural, melhorar a divulgação e ampliar a ação do Sindicato Rural de Conquista. Implantar cursos de corte e costura, informática e técnicos profissionalizantes. Incentivar hortas comunitárias		X	
	Grande produção de leite como potencial	Implantar fábrica de laticínios		X	
	Dificuldade para escoar a produção rural em Conquista	Criar cooperativa	X		
INFRAESTRUTURA	Não tem acessibilidade nas ruas e nem nos empreendimentos públicos	Melhorar as vias públicas, colocando corredor em Bonito, piche ou asfalto nas vias principais e cascalho nos ramais e solicitar manutenção para a Secretaria de Agricultura	X		
	Não tem creche	Levantamento de demanda e identificar local para construção	X		
	Melhoria na escola	Construção de novo prédio, pois a reforma é paliativa e não resolve os problemas estruturais. Fiscalização do cumprimento do horário escolar	X		
	Inexistência de rede de esgotamento sanitário	Assistência técnica para novas tecnologias de fossa. Melhorias das fossas existentes. Compartilhamento da técnica de uso de pneu (Café sem Troco)			X

TEMAS	PRINCIPAIS PROBLEMAS IDENTIFICADOS	PROPOSTAS	PRIORIDADE		
			URG	EMER	ESP
	Não existe linha de ônibus coletivo da localidade para Conquista, sendo o serviço prestado por transporte “clandestino” regulamentado pela Prefeitura	Implantar transporte noturno, rever a regulamentação cedida pela Prefeitura Municipal ao transporte “clandestino” para que possa se adequar e oferecer benefícios de gratuidade à idosos e transporte para portadores de necessidades especiais	X		
	Péssimas condições das estradas e ramais	Melhorar as vias públicas, colocando corredor em Bonito, piche ou asfalto nas vias principais e cascalho nos ramais e solicitar manutenção para a Secretaria de Agricultura	X		
	Sistema de abastecimento de água (CERB/Prefeitura) deficiente	Construção de cisternas, ampliação da rede, mais poços e manutenção do sistema		X	
	Posto de saúde sem caixa d’água, sem condições de trabalho	Construção de prédio adequado para saúde	X		
GESTÃO DA POLÍTICA PÚBLICA	Tem alagamento nas ruas e estradas de Limeira e Riachinho	Colocar cascalho nas vias e fazer sarjetas	X		
	Falta de incentivo à associação e participação popular	Dar o melhor e pensar no coletivo	X		
EQUIPAMENTOS SOCIAIS E ASPECTOS CULTURAIS	Ausência de equipamentos urbanos de lazer (não existe praça, parquinho, área de lazer e de esporte)	Compra pela Prefeitura Municipal da área do campo para transformá-la em área de lazer e esporte. Melhorias nos dois campos		X	
SEGURANÇA	Falta posto policial	Mais ronda escolar à noite. Instalar base comunitária		X	

7. APÊNDICE A – LISTAS DE PRESENÇA



PLANO DIRETOR DE DESENVOLVIMENTO URBANO



LISTA DE PRESENÇA - Página 01

ATIVIDADE Oficina 2 - PROPOSTAS - 2ª etapa
 TÉCNICO(S) RESPONSÁVEL(IS) ALE + WANDA DE ALMEIDA
 EQUIPE DE APOIO: Juliana Lima Jesus, Camilla Farias

Nº	NOME LEGÍVEL (LETRA DE FORMA)	REPRESENTATIVIDADE / ORGÃO	E-MAIL	TELEFONE	RUBRICA
1.	Wendiane Silva	grupo juvenil		7782655112	
2.	Kellyanne Gomes	grupo juvenil	kellyanne.gomes1	77-8826-875	*
3.	Geise Mendes Lima	Paróquia (grup. católica)	Geise_mde@hotmail.com	31 8564 2482	
4.	Wanda dos Santos Lima	grupo juvenil		3402-1020	
5.	Patricia Lima Paiva	Appt. católicos		988755673	
6.	Wladimir Danifm	SUSCOB-G	wladimir.ecnifm@protecionadecivil.com.br	-98820191	
7.	Rizlene das Reis				
8.	Rizangela Oliveira	Comunidade		(71)3402-1145	
9.	Gláucia S. Rosa	Grupo Juvenil	glauciasrosaj@gmail.com	(71)3133-9370	
10.	Cláudia Dias	Grupo Juvenil	Cláudia@com	34027134	



PLANO DIRETOR DE DESENVOLVIMENTO URBANO



LISTA DE PRESENÇA - Página 02

ATIVIDADE Oficina 2 - PROPOSTAS
 TÉCNICO(S) RESPONSÁVEL(IS) WANDERSON DE ALMEIDA
 EQUIPE DE APOIO: Anderson Lima Neves, Camilla Farias

Nº	NOME LEGÍVEL (LETRA DE FORMA)	REPRESENTATIVIDADE / ORGÃO	E-MAIL	TELEFONE	RUBRICA
1.	Rayla Oliveira	grupo juvenil		3402-1437	
2.	Edelaine dos Santos			3402-1079	
3.	Nelza Furtado de Souza			3402-1189	
4.	Ramon Chaves Silva	grupo Estudantil (militância)	ramon.chaves@hotmail.com	3423-7482	79869-4346 *
5.	Trinice Barbosa Silva	promozinhos	trinice_vide@yplax.com	3402-1167	981m *
6.	Alta Maria Costa	comunidade		98808 0924	
7.	Ferezia de Jesus Marques	comunidade			NÃO ASSINA
8.	Rain Santos / Ansel			8866 0730	
9.	Marcos Antônio S Sousa		33marant@gmail.com	75493254	
10.	Mariviana Kelly P. Jesus		Mariviana.Kelly@hotmail.com	81515372	



PLANO DIRETOR DE DESENVOLVIMENTO URBANO



LISTA DE PRESENÇA - Página 23

ATIVIDADE: <i>Atividade 2 - Planejamento</i>					DATA: <i>11/05/2019</i>
TÉCNICO(S) RESPONSÁVEL(IS): <i>Aracelisias De Nicoro</i>					
EQUIPE DE APOIO: <i>Desenvolvimento Urbano, Daniela, Luciana Farias</i>					
Nº	NOME LEGÍVEL (LETRA DE FORMA)	REPRESENTATIVIDADE / ORGÃO	E-MAIL	TELEFONE	RUBRICA
1	<i>Márcia Sílvia Oliveira</i>		<i>marcia.silvia.oliveira@uniba.br</i>	<i>98803-9680</i>	
2	<i>Leticia Alundes Lima</i>	<i>Grupo Estudantil</i>	<i>leticia.alundeslima@uniba.br</i>	<i>98811976</i>	<i>[Signature]</i>
3	<i>Jackson Lima Junior</i>	<i>FEP</i>	<i>eng.jacksonlima@gmail.com</i>	<i>(55) 99135 0176</i>	<i>[Signature]</i>
4	<i>Aracelisias De Nicoro</i>	<i>FEP</i>	<i>aracelisias@uniba.br</i>	<i>(71) 99113 0208</i>	<i>[Signature]</i>
5	<i>Camila Farias</i>	<i>FEP</i>	<i>camilafarias@uniba.br</i>	<i>(71) 99113 2518</i>	<i>[Signature]</i>
6					
7					
8					
9					
10					



PLANO DIRETOR DE DESENVOLVIMENTO URBANO



SÃO SEBASTIÃO

LISTA DE PRESENÇA - Página 01

ATIVIDADE: OFICINA DE					DATA: 14/06/19
TÉCNICO(S) RESPONSÁVEL(IS): MARIA AUXILIADORA LOPES					
EQUIPE DE APOIO: AMANDA BAPTISTA E REBECA BAPTISTA					
Nº	NOME LEGÍVEL (LETRA DE FORMA)	REPRESENTATIVIDADE / ÓRGÃO	E-MAIL	TELEFONE	RUBRICA
1	EDNA ALMEIDA S SILVA		Ejesdura25@vtruanil.com	77 993302355	<i>[Signature]</i>
2	CRIVELTON JORRIS DA SILVA		F:criveltonjorris@vtruanil.com	37 3762 2703	<i>[Signature]</i>
3	Elvira Batista			91668842	<i>[Signature]</i>
4	Amanda Baptista	FCF			<i>[Signature]</i>
5	Rebeca D. F. Baptista	FEP			Rebeca Baptista
6					
7					
8					
9					
10					



Z.H.S - Centro

PLANO DIRETOR DE DESENVOLVIMENTO URBANO



LISTA DE PRESENÇA - Página 01

ATIVIDADE OFICIAL: 2 - VISÃO DO FUTURO					DATA: 13/06/19
TÉCNICO(S) RESPONSÁVEL(S): MARIA NARCIZABEÇA LOPES					
EQUIPE DE APOIO: NINAM RODRIGUES, REBECA BULHÕES					
Nº	NOME LEGÍVEL (LETRA DE FORMA)	REPRESENTATIVIDADE / ÓRGÃO	E-MAIL	TELEFONE	RUBRICA
1.	MARCIO DOS SANTOS ROCHA	CONSULTOR	MARCIO.ROCHA@construiba.com.br	99900-9950	(assinatura) (Linha 200 M)
2.	M. Souza B. Sentes	TRANSIL		99.205.0895	(assinatura)
3.	Claudio O. Santos	C.B.R.P. (100)		989.56.2516	(assinatura)
4.	Rafael M. P. Silva	C.B.R.P. (100)	rafael.mps@construiba.com.br	88.13.70.13	(assinatura)
5.	Rafael Soares de Jesus	Associação Moradores	rafaelsoares.milid@outlook.com	98821-5662	(assinatura)
6.					
7.					
8.					
9.					
10.					



ZM1 - Lagoa das Flores
PLANO DIRETOR DE DESENVOLVIMENTO URBANO



LISTA DE PRESENÇA - Página 03

ATIVIDADE		VISTO DE FUTURO				DATA
TÉCNICO(S) RESPONSÁVEL(IS)		MARIA AUXILIADORA LOBÃO				
EQUIPE DE APOIO		NATASH RODRIGUES, BEBERA BILHÕES				
Nº	NOME LEGÍVEL (LETRA DE FORMA)	REPRESENTATIVIDADE / ORGÃO	E-MAIL	TELEFONE	RUBRICA	
1	VANDERLEZA S. BELO-SILVA	SAÚDE		982462066		
2	FABIANA DE JESUS RICHA	SAÚDE	fabiana@saude.gov.br	988621062		
3	WELLEY GOMES DE CRUZ	CONSELHO SAÚDE	welley@saude.gov.br	988215612		
4	MARIA LILIAN R. BASS			988372060		
5	ISABELLE NOLI TAVARA			988416973		
6	BELARMINA D.S. SILVA			988727244 3424 6565		
7	Nubia Neide Vasconcelos Costa Malena Flores	Comissão Malena Flores	Comissão Malena Flores	988521481		
8						
9						
10						



ZM3. Campinhos
PLANO DIRETOR DE DESENVOLVIMENTO URBANO



LISTA DE PRESENÇA - Página 01

ZM3 Campinhos

ATIVIDADE DESENVOLVIMENTO URBANO					DATA
TECNICO(S) RESPONSÁVEL(IS) AUXILIAR					15/06/2019
EQUIPE DE APOIO NUBIA SOBRINHO, ROSA BULHÕES					
Nº	NOME LEGÍVEL (LETRA DE FORMA)	REPRESENTATIVIDADE / ÓRGÃO	E-MAIL	TELEFONE	RUBRICA
1	NUBIA SOBRINHO	DEP	nubia_sobrinho@fep.com	33 991357553	NS
2	RUBIA D.F. BULHÕES	FEP	rubiabulhoes@hotmail.com	71 982010285	Rubia Bulhões
3	MARCO AURÉLIO OLIVEIRA	CRASZ	marcoaurilio@crasz.com	77 988337610	MA
4	ROSA BULHÕES	DEP		94545191	RB
5	PATRICIA FERREIRA	moradora		99943366	
6	VALERIA ALVES DA SILVA	moradora			
7	MARCELA ROSA FERREIRA	moradora			
8	WALLA ALVES DA SILVA	moradora			
9	RODRIGO SANTOS RODRIGUES	per	rodrigossantos1@hotmail.com	99818 1668	Rodrigues
10	JÚLIA JACQUELINE DA SILVA	per	juviajacqueline@hotmail.com	-	Júlia Jacque



ZM3. Campinhos
PLANO DIRETOR DE DESENVOLVIMENTO URBANO



LISTA DE PRESEÇA - Página 01

ATIVIDADE: OFICINA 2 - VISÃO DO PLANO					DATA: 12/06/2019
TÉCNICO(S) RESPONSÁVEL(IS): AUXILIAR					
EQUIPE DE APOIO: NUBIA BULHÕES, RAQUEL BULHÕES					
Nº	NOME LEGÍVEL (LETRA DE FORMA)	REPRESENTATIVIDADE / ORGÃO	E-MAIL	TELEFONE	RUBRICA
1	NUBIA BULHÕES	FEP	nubia_bulhoes@fep.com.br	73 991357553	RB
2	RAQUEL D.F. BULHÕES	FEP	raquel_bulhoes@hotmail.com	71 982010285	Raquel Bulhões
3	MARCOS AUGUSTO DE OLIVEIRA	CRAS II	marcosaugusto@cras.com.br	77 980337610	MA
4	ROSELI FERNANDES	URB		94545191	RF
5	RAQUEL BULHÕES	URB		99943366	
6	MARCELO ALVES DE SOUZA	URB			
7	MARCELO ALVES DE SOUZA	URB			
8	MARCELO ALVES DE SOUZA	URB			
9	RAQUEL BULHÕES	URB	raquelbulhoes@hotmail.com	998181668	Raquel Bulhões
10	JURICA JACSON DE SOUZA	URB	juricajacson@hotmail.com	-	Jurica Jacson



PLANO DIRETOR DE DESENVOLVIMENTO URBANO



LISTA DE PRESEÇA - Página 02

ATIVIDADE: OFICINA 2 - NEGOTIAÇÕES - 2ª M. SEME 4					DATA: 13/06/2019
TÉCNICO(S) RESPONSÁVEL(IS): ALEXANDRA DE NICOS					
EQUIPE DE APOIO: ANDRESON NUNES, RAQUEL GONCALVES					
Nº	NOME LEGÍVEL (LETRA DE FORMA)	REPRESENTATIVIDADE / ORGÃO	E-MAIL	TELEFONE	RUBRICA
1	ALEXANDRA DE NICOS	SER. CIVIL	alexnicos@gmail.com	77 997639150	AN
2	ANDRESON NUNES	FEP	andersonnunes@fep.com.br	(35) 991250275	AN
3	RAQUEL BULHÕES	URB	raquelbulhoes47@gmail.com	(71) 988584012	RB
4	RAQUEL BULHÕES	URB	raquelbulhoes47@gmail.com	77 991250275	RB
5	TULYAN PEREIRA DE SOUZA	URB	tulyan@urbs.com.br	(77) 99855950	TP
6	RAQUEL BULHÕES	URB	raquelbulhoes47@gmail.com	77 991250275	RB
7	RAQUEL BULHÕES	URB		99943366	
8	RAQUEL BULHÕES	URB		32190961433	
9	RAQUEL BULHÕES	URB	raquelbulhoes47@gmail.com	77 998054649	RB
10	RAQUEL BULHÕES	URB	raquelbulhoes47@gmail.com	77 301259380	RB



PLANO DIRETOR DE DESENVOLVIMENTO URBANO



LISTA DE PRESENÇA - Página 04

ATIVIDADE: Orlado 2 - Prossopos - Caramuru do Itabuna						DATA: 14/04/2019
TÉCNICO(S) RESPONSÁVEL(S): Nicimot de Almeida						
EQUIPE DE APOIO: Renata Gonçalves, João Vitor Albuquerque, Lucimara Soares						
Nº	NOME LEGÍVEL (LETRA DE FORMA)	REPRESENTATIVIDADE / ÓRGÃO	E-MAIL	TELEFONE	RUBRICA	
1.	Nicimot de Almeida	mesaria construtora			alatakins	
2.	Renata Brasil	estrelate				
3.	João Luis Vianna	-	-	-	vianna	
4.	Marlene Souza	-	-	-	-	
5.	Leiane Jesus de L	-	-	99903320	Leiane	
6.	Joselma de Jesus	-	-	99659658	Joselma	
7.	Lucilete Silva	-	luc@n4.com.br	999915775		
8.	Priscila Torres	-		99770698	✓	
9.	Waldemar de Souza	-		999611616	W	
10.	Francisca S. Oliveira	-		999796442		



PLANO DIRETOR DE DESENVOLVIMENTO URBANO



LISTA DE PRESEÇA - Página 01

ATIVIDADE: Oficina Prospectiva - Pensando o futuro - Cercadinho DATA: 13/06/14
 TÉCNICO(S) RESPONSÁVEL(IS): Lúcia Soares
 EQUIPE DE APOIO: Amanda Baptista, Leonardo Ozando e Jôilson Nascimento

Nº	NOME LEGÍVEL (LETRA DE FORMA)	REPRESENTATIVIDADE / ÓRGÃO	E-MAIL	TELEFONE	RUBRICA
1.	Lúcia Soares	FEP			[assinatura]
2.	Jôilson Nascimento	FEP			[assinatura]
3.	Amanda Baptista	FEP			A
4.	Guilherme Gonçalves	morador		35(81) 16 1221	
5.	Willian de Souza Melo	PMVL	municipal@pmvl.com.br	77 985 2423	[assinatura]
6.	Valmor Moreira de Almeida	ACS		83989260617	[assinatura]
7.	Cláudia Santana Braga	ACS		70-140 26	[assinatura]
8.	Leonardo Ozando	FEP			[assinatura]
9.	Jôilson Nascimento	do sistema			
10.	Willian de Souza Melo	PMVL			



PLANO DIRETOR DE DESENVOLVIMENTO URBANO



LISTA DE PRESEÇA - Página 02

ATIVIDADE: Oficina Prospectiva - Pensando o futuro - Cercadinho DATA: 13/06/14
 TÉCNICO(S) RESPONSÁVEL(IS): Lúcia Soares
 EQUIPE DE APOIO: Amanda Baptista, Leonardo Ozando e Jôilson Nascimento

Nº	NOME LEGÍVEL (LETRA DE FORMA)	REPRESENTATIVIDADE / ÓRGÃO	E-MAIL	TELEFONE	RUBRICA
1.	Priscilla O. Alves	morador			
2.	Christiane Oliveira	morador			
3.	Cláudia M. Soares	morador			
4.	Elvinda Back Soares	morador			
5.	Cláudia Prado Soares	morador			
6.	Guilherme Melo	morador			
7.					
8.					
9.					
10.					



PLANO DIRETOR DE DESENVOLVIMENTO URBANO



LISTA DE PRESENÇA - Página 02

ATIVIDADE: Oficina Prospectiva - pensando o futuro - (Cercadinho)	DATA: 13/6/11
TÉCNICO(S) RESPONSÁVEL(IS): José Soares	
EQUIPE DE APOIO: Amanda Baptista, Leonilda Rezende e João Vítor Nascimento	

Nº	NOME LEGÍVEL (LETRA DE FORMA)	REPRESENTATIVIDADE / ÓRGÃO	E-MAIL	TELEFONE	RUBRICA
1.	Parabiana O. Alves	morador			
2.	Christiane Pereira	morador			
3.	Glicis M. Soares	morador			
4.	Eliside Prado Souza	morador			
5.	Elaine Prado Soares	morador			
6.	João Vítor	morador			
7.					
8.					
9.					
10.					



PLANO DIRETOR DE DESENVOLVIMENTO URBANO



LISTA DE PRESENÇA - Página 01

ATIVIDADE: Oficina Prospectiva - Pensando o futuro - trabalho DATA: 12/06/19

TÉCNICO(S) RESPONSÁVEL(ES): Leice Moraes

EQUIPE DE APOIO: Leonardo Egardt e Luíza Maria Passos

Nº	NOME LEGÍVEL (LETRA DE FORMA)	REPRESENTATIVIDADE / ÓRGÃO	E-MAIL	TELEFONE	RUBRICA
1.	Renata Rodrigues	MACROBDA.	renata@remb.com.br	01 9954 3027	[assinatura]
2.	ELISANGELA DE J. SOUSA	MACROBDA	elisangela.j.sousa@remb.com.br	3702-4013	[assinatura]
3.	Van de Souza	MACROBDA	van.souza@remb.com.br	3702-4018	[assinatura]
4.	João Roberto de F. Silva	MACROBDA	-	9884998	[assinatura]
5.	Stênio Roberto de F. Silva	MACROBDA	-	988237374	[assinatura]
6.	V. R. de S. ...	-	-	-	-
7.	Roberto ...	-	-	-	-
8.	Luciana ...	Associação	luciana@...@gmail.com	4199305-6546	[assinatura]
9.	João ...	FEP	-	-	-
10.	Luiz ...	FEP	-	-	-



PLANO DIRETOR DE DESENVOLVIMENTO URBANO



LISTA DE PRESENÇA - Página 01

ATIVIDADE: Oficina Prospectiva - Pensando o futuro - trabalho DATA: 12/06/19

TÉCNICO(S) RESPONSÁVEL(ES): Leice Moraes

EQUIPE DE APOIO: Leonardo Egardt e Luíza Maria Passos

Nº	NOME LEGÍVEL (LETRA DE FORMA)	REPRESENTATIVIDADE / ÓRGÃO	E-MAIL	TELEFONE	RUBRICA
1.	Renata Rodrigues	MACROBDA.	renata@remb.com.br	01 9954 3027	[assinatura]
2.	ELISANGELA DE J. SOUSA	MACROBDA	elisangela.j.sousa@remb.com.br	3702-4013	[assinatura]
3.	Van de Souza	MACROBDA	van.souza@remb.com.br	3702-4018	[assinatura]
4.	João Roberto de F. Silva	MACROBDA	-	9884998	[assinatura]
5.	Stênio Roberto de F. Silva	MACROBDA	-	988237374	[assinatura]
6.	V. R. de S. ...	-	-	-	-
7.	Roberto ...	-	-	-	-
8.	Luciana ...	Associação	luciana@...@gmail.com	4199305-6546	[assinatura]
9.	João ...	FEP	-	-	-
10.	Luiz ...	FEP	-	-	-



PLANO DIRETOR DE DESENVOLVIMENTO URBANO



LISTA DE PRESENÇA - Página 03

ATIVIDADE: Oficina prospectiva - pensando o futuro - Pradão DATA 12/06/19

TÉCNICO(S) RESPONSÁVEL(IS): Joice Araoz

EQUIPE DE APOIO: Leonardo Augusto e Luíza Maria Passos

Nº	NOME LEGÍVEL (LETRA DE FORMA)	REPRESENTATIVIDADE / ÓRGÃO	E-MAIL	TELEFONE	RUBRICA
1	Walterton dos Santos Almeida	Estudante			
2	Alanaque Silva Santos	Estudante			
3	MAYO EL CARLOS	Estudante			
4	RAIANAN				
5	Isma	professora			
6	Patrícia de Araújo	Professora			
7	Paula Dalila Santos Paul				
8	José Renato Paul				
9	Suzel Rodrigues de Lima	Professora			
10	Ediléia de Brito	Professora			



PLANO DIRETOR DE DESENVOLVIMENTO URBANO



LISTA DE PRESENÇA - Página 04

ATIVIDADE: Oficina Prospectiva - Pensando o futuro Pradão DATA 12/06/19

TÉCNICO(S) RESPONSÁVEL(IS): Joice Araoz

EQUIPE DE APOIO: Leonardo Augusto e Luíza Maria Passos

Nº	NOME LEGÍVEL (LETRA DE FORMA)	REPRESENTATIVIDADE / ÓRGÃO	E-MAIL	TELEFONE	RUBRICA
1	MARIANA B S	estudante			
2	NATALIA R S	estudante			
3	ISLAINE C. P	estudante			
4	RAFAELIA	estudante			
5	ANDRYAN. M	estudante			
6	Olávia de Jesus Silva				
7	Elizete B. dos Reis				
8	Paula Augusta				
9	José de Jesus Campos				
10	Bruno Osi Santos	estudante			



PLANO DIRETOR DE DESENVOLVIMENTO URBANO



LISTA DE PRESENÇA - Página 05

ATIVIDADE: <u>Oficina Prospectiva - Pensando o futuro - Planalto</u>	DATA: <u>30/06/19</u>
TÉCNICO(S) RESPONSÁVEL(ES): <u>Leone Loures</u>	
EQUIPE DE APOIO: <u>Leonardo Aguiar e Lucimere Passos</u>	

Nº	NOME LEGÍVEL (LETRA DE FORMA)	REPRESENTATIVIDADE / ORGÃO	E-MAIL	TELEFONE	RUBRICA
1.	<u>Paulo Henrique de F. Santos</u>	<u>Preparar / Bando</u>	<u>henryesousa10@gmail.com</u>	<u>5719956350</u>	<u>[assinatura]</u>
2.	<u>Renato Brito</u>	<u>Escola</u>			<u>[assinatura]</u>
3.	<u>João Carlos Gomes</u>	<u>Escola Frei Boaventura</u>	<u>m.s.g.59.730@gmail.com</u>	<u>(71)999864750</u>	<u>[assinatura]</u>
4.	<u>Fabiana Almeida</u>	<u>Projeto social</u>		<u>988395570</u>	<u>[assinatura]</u>
5.	<u>Leonardo Aguiar</u>	<u>FEP</u>			
6.					
7.					
8.					
9.					
10.					



PLANO DIRETOR DE DESENVOLVIMENTO URBANO



LISTA DE PRESENÇA - Página 111

ATIVIDADE: Oficina de Plano Diretor - Município de Vitória da Conquista - Parte II DATA: 14/06/19

TÉCNICO(S) RESPONSÁVEL(S): *Carla Farias*

EQUIPE DE APOIO: *Roberto Galvão, Helton Mendes*

Nº	NOME LEGÍVEL (LETRA DE FORMA)	REPRESENTATIVIDADE / ÓRGÃO	E-MAIL	TELEFONE	RUBRICA
1.	<i>Domingos Craveiro Silva</i>	<i>Supervisor Distrital</i>		<i>30193729</i>	<i>[Handwritten Signature]</i>
2.	<i>Marcos Feres da Silva</i>	<i>ISS, Pólo Comércio</i>		<i>335757342</i>	<i>[Handwritten Signature]</i>
3.	<i>Nelson Ribeiro</i>	<i>Jos Soutos</i>			
4.	<i>Elton Faria</i>	<i>Alfama</i>			
5.	<i>Valma Rosa da Silva</i>				
6.	<i>Vanicle Marcello da Silva</i>				
7.	<i>Odilon Bispo</i>			<i>3402-2856</i>	
8.	<i>Arton Bastos Farias</i>	FEP			<i>[Handwritten Signature]</i>
9.	<i>Maria Vicência de Oliveira</i>				
10.	<i>Frank Vitor Galvão</i>				<i>[Handwritten Signature]</i>



PLANO DIRETOR DE DESENVOLVIMENTO URBANO



LISTA DE PRESENÇA - Página 02

ATIVIDADE: Oficina de Plano Diretor - Município de Vitória da Conquista - Parte II DATA: 14/06/19

TÉCNICO(S) RESPONSÁVEL(S): *Carla Farias*

EQUIPE DE APOIO: *Roberto Galvão, Helton Mendes*

Nº	NOME LEGÍVEL (LETRA DE FORMA)	REPRESENTATIVIDADE / ÓRGÃO	E-MAIL	TELEFONE	RUBRICA
1.	<i>Blizone Bastos de Oliveira</i>			<i>94082233</i>	
2.	<i>Colaudis Silva de Oliveira</i>				
3.	<i>Eleonora de Lima</i>				
4.	<i>Andressa Ribeiro Mariano</i>				
5.	<i>Diamorcup Ramos</i>				
6.	<i>Vivian Ramos Silva</i>				
7.					
8.					
9.					
10.					



PLANO DIRETOR DE DESENVOLVIMENTO URBANO



LISTA DE PRESENÇA - Página 01

ATIVIDADE: Oficina de Planejamento - Visão no futuro de Vitória da Conquista DATA: 12/06/19

TÉCNICO(S) RESPONSÁVEL(S): Paula Farias

EQUIPE DE APOIO: Renato Barbosa, Heliana Barbosa

Nº	NOME LEGÍVEL (LETRA DE FORMA)	REPRESENTATIVIDADE / ÓRGÃO	E-MAIL	TELEFONE	RUBRICA
1.	Jorge de Oliveira - Associação			3423-6016	[assinatura]
2.	Ronaldo Almeida Dutra			3403 6018	[assinatura]
3.	Paulo R. Moreira			34036051	
4.	Luiz Roberto Pereira				
5.	Ricardo de Jesus			988227622	988227622
6.	Paulo Roberto			99675420	[assinatura]
7.	Paulo Roberto				
8.	Resangela Almeida				
9.	Carla Costa Ribeiro				
10.	Cláudio Ferreira da Silva - SOCIAÇÃO				



PLANO DIRETOR DE DESENVOLVIMENTO URBANO



LISTA DE PRESENÇA - Página 02

ATIVIDADE: Oficina de Planejamento - Visão no futuro de Vitória da Conquista DATA: 12/06/19

TÉCNICO(S) RESPONSÁVEL(S): Paula Farias

EQUIPE DE APOIO: Renato Barbosa, Heliana Barbosa

Nº	NOME LEGÍVEL (LETRA DE FORMA)	REPRESENTATIVIDADE / ÓRGÃO	E-MAIL	TELEFONE	RUBRICA
1.	Fabiano Soares				
2.	Rafael Brito				
3.	Luiz Roberto				
4.	Osvaldo Farias Oliveira				
5.	Manoel Antônio de Jesus				
6.	Everson S. Santos				
7.	Paulo Roberto				
8.	Osvaldo Santos dos Santos				
9.	Edson B. Guimarães	FEP			[assinatura]
10.	Carla Farias	FEP			[assinatura]



PLANO DIRETOR DE DESENVOLVIMENTO URBANO



LISTA DE PRESENÇA - Página 08




ATIVIDADE: <u>Oficina de Planejamento - Planejamento do futuro de Vitória</u>		DATA: <u>13/06/14</u>			
TÉCNICO(S) RESPONSÁVEL(S): <u>Carla Kraus</u>					
EQUIPE DE APOIO: <u>Alcântara Galvão, Herson Galvão</u>					
Nº	NOME LEGÍVEL (LETRA DE FORMA)	REPRESENTATIVIDADE / ORGÃO	E-MAIL	TELEFONE	RUBRICA
1.	<u>JALWAU Senechal</u>			<u>34023036</u>	<u>[assinatura]</u>
2.	<u>Wagner Bonifácio dos Santos</u>				
3.	<u>Renato</u>			<u>98933999</u>	<u>[assinatura]</u>
4.	<u>marinalda de oliveira</u>			<u>988494122</u>	
5.	<u>Raíssa K. Rodrigues</u>				
6.	<u>Maitê de Oliveira</u>				
7.					
8.					
9.					
10.					



PLANO DIRETOR DE DESENVOLVIMENTO URBANO



LISTA DE PRESENÇA - Página 01

ATIVIDADE: <u>ORÇAMENTO DE INVESTIMENTO - DEMANDA DO SUPLENTE DE OUTROS SUPLENTE DE VIGILÂNCIA (ANEXO)</u> DATA: <u>11/02/19</u>					
TÉCNICO(S) RESPONSÁVEL(S): <u>ANDRÉAS GONÇALVES</u>					
EQUIPE DE APOIO: <u>ROSELIANE CARVALHO, LEGIANE OLIVEIRA</u>					
Nº	NOME LEGÍVEL (LETRA DE FORMA)	REPRESENTATIVIDADE / ORGÃO	E-MAIL	TELEFONE	RUBRICA
1.	<u>VATICKE FRANCA</u>	<u>Posto de Saúde</u>		<u>37029170</u>	
2.	<u>Adriana Oliveira da</u>	<u>Posto de Saúde</u>		<u>(71) 3706012</u>	
3.	<u>MARIA LUCIA B. OLIVEIRA</u>	<u>Posto de Saúde</u>			
4.	<u>Carla Luciana Costa</u>				
5.	<u>Luiz Carlos de Sá</u>				
6.	<u>Roberto G. de S. Santos</u>	<u>FOP</u>			
7.	<u>Leonel, Daniel, ...</u>	<u>FOP</u>			
8.					
9.					
10.					



PLANO DIRETOR DE DESENVOLVIMENTO URBANO



LISTA DE PRESENÇA - Página 01

ATIVIDADE: Oficina de Plano Diretor - Trabalho no Fórum de Desenvolvimento
DATA: 19/06/19

TÉCNICO(S) RESPONSÁVEL(S): Camilla Ferraz

EQUIPE DE APOIO: Jéssica Barbosa, Heloisa Belmonte

Nº	NOME LEGÍVEL (LETRA DE FORMA)	REPRESENTATIVIDADE / ÓRGÃO	E-MAIL	TELEFONE	RUBRICA
1.	Paulo Trindade Neto	USF de Vitória		3403.3041	
2.	Fabiano de Jesus	USF de Vitória			
3.	Thamara de Jesus				
4.	Sorenia Feres de Jesus	USF de Vitória		3403.3033	
5.	Arnezia Rocha Santos				
6.	Lucas P. Santos				
7.	Carla S. Santos				
8.	Elisandre				
9.	Heloisa Belmonte				
10.	Rita Cássia de Jesus	Secretaria Municipal de Desenvolvimento Urbano	ndacassia@victoria.ba.gov.br	349900197	Assinatura



PLANO DIRETOR DE DESENVOLVIMENTO URBANO



LISTA DE PRESENÇA - Página 01

ATIVIDADE: Oficina de Plano Diretor - Trabalho no Fórum de Desenvolvimento
DATA: 19/06/19

TÉCNICO(S) RESPONSÁVEL(S): Camilla Ferraz

EQUIPE DE APOIO: Jéssica Barbosa, Heloisa Belmonte

Nº	NOME LEGÍVEL (LETRA DE FORMA)	REPRESENTATIVIDADE / ÓRGÃO	E-MAIL	TELEFONE	RUBRICA
1.	Paulo Trindade Neto	USF de Vitória		3403.3041	
2.	Fabiano de Jesus	USF de Vitória			
3.	Thamara de Jesus				
4.	Sorenia Feres de Jesus	USF de Vitória		3403.3033	
5.	Arnezia Rocha Santos				
6.	Lucas P. Santos				
7.	Carla S. Santos				
8.	Elisandre				
9.	Heloisa Belmonte				
10.	Rita Cássia de Jesus	Secretaria Municipal de Desenvolvimento Urbano	ndacassia@victoria.ba.gov.br	349900197	Assinatura



PLANO DIRETOR DE DESENVOLVIMENTO URBANO



LISTA DE PRESENÇA - Página 01

ATIVIDADE: Oficina de Planejamento - Revisão no Fórum de Vereditos DATA: 19/06/19
 TÉCNICO(S) RESPONSÁVEL(IS): CAMILA FARFAS
 EQUIPE DE APOIO: Renata Barreto, Heloisa Belmonte

Nº	NOME LEGÍVEL (LETRA DE FORMA)	REPRESENTATIVIDADE / ÓRGÃO	E-MAIL	TELEFONE	RUBRICA
1.	<u>Paulina Trindade Porto</u>	<u>USF de Vila Linda</u>		<u>3402.3041</u>	
2.	<u>Fabiano de Jesus</u>	<u>USF Vereditos</u>			
3.	<u>Mark Vitor Lyrio</u>				<u>[assinatura]</u>
4.	<u>Sônia Gonçalves</u>	<u>USF Vereditos</u>		<u>3402.3033</u>	
5.	<u>Amélia Rocha Santos</u>				
6.	<u>Dulce P. Santos</u>				
7.	<u>Carla S. Santos</u>				
8.	<u>Elvinda</u>				
9.	<u>Victória</u>				
10.	<u>Rita Paula Duarte</u>	<u>diretora do Municipal Vereditos</u>	<u>ritaduas@unimes123@gmail.com</u>	<u>99909197</u>	<u>[assinatura]</u>



PLANO DIRETOR DE DESENVOLVIMENTO URBANO



LISTA DE PRESENÇA - Página 02

ATIVIDADE: Oficina de Planejamento - Revisão no Fórum de Vereditos DATA: 19/06/19
 TÉCNICO(S) RESPONSÁVEL(IS): CAMILA FARFAS
 EQUIPE DE APOIO: Renata Barreto, Heloisa Belmonte


Nº	NOME LEGÍVEL (LETRA DE FORMA)	REPRESENTATIVIDADE / ÓRGÃO	E-MAIL	TELEFONE	RUBRICA
1.	<u>[assinatura]</u>				
2.	<u>[assinatura]</u>				
3.	<u>Guacilda Barros Santos</u>	<u>PSF - Vila Linda - ACS</u>			
4.	<u>Victória Maria Freitas</u>	<u>PSF Vereditos - ACS</u>			
5.	<u>[assinatura]</u>				
6.	<u>Zosé Almeida MOTA</u>				
7.	<u>Julita Ferraz</u>				
8.	<u>[assinatura]</u>				
9.	<u>[assinatura]</u>				
10.	<u>[assinatura]</u>				



PLANO DIRETOR DE DESENVOLVIMENTO URBANO



LISTA DE PRESEÇA - Página 03

ATIVIDADE: <u>Atualização de Planejamento - Formando no Curso de Urbanismo</u>		DATA: <u>3/06/19</u>			
TÉCNICO(S) RESPONSÁVEL(S): <u>Carla Farias</u>					
EQUIPE DE APOIO: <u>Carla Farias, Valdeni Melo</u>					
Nº	NOME LEGÍVEL (LETRA DE FORMA)	REPRESENTATIVIDADE / ÓRGÃO	E-MAIL	TELEFONE	RUBRICA
1.	<u>Vanessa Salmeida</u>				
2.	<u>Edson Gonçalves da Silva</u>				
3.	<u>Francisca Sampaio</u>				
4.	<u>Viviana Oliveira</u>				
5.	<u>Dulce Cláudia</u>				
6.	<u>Thiago B. Montenegro</u>				
7.	<u>Somercio Oliveira</u>				
8.	<u>Edinaldo Sanches</u>				
9.	<u>Luiz Carlos A. Lopes</u>				
10.	<u>Adriana Brito Guimarães</u>	<u>FEP</u>			



PLANO DIRETOR DE DESENVOLVIMENTO URBANO



LISTA DE PRESENÇA - Página 01

ATIVIDADE: Oficina de Planejamento - Versão no Futuro de Vitória da Conquista DATA: 12/06/19

TÉCNICO(S) RESPONSÁVEL(IS): Paula Farias

EQUIPE DE APOIO: Renato Barbosa, Heider Barbosa

Nº	NOME LEGÍVEL (LETRA DE FORMA)	REPRESENTATIVIDADE / ÓRGÃO	E-MAIL	TELEFONE	RUBRICA
1.	João de Deus Chagas Associação			3423-6016	
2.	Renato Barbosa			3403 6018	
3.	Paula R. Farias			34036051	
4.	Emílio S. S. Pereira				
5.	Piccolo de J. P. S.			988227627	
6.	Carlos Leo de S. A.			996754700	
7.	Paula Farias				
8.	Rosângela Almeida				
9.	Renato Barbosa				
10.	Plano Diretor Associação				



PLANO DIRETOR DE DESENVOLVIMENTO URBANO



LISTA DE PRESENÇA - Página 02

ATIVIDADE: Oficina de Planejamento - Versão no Futuro de Vitória da Conquista DATA: 12/06/19

TÉCNICO(S) RESPONSÁVEL(IS): Paula Farias

EQUIPE DE APOIO: Renato Barbosa, Heider Barbosa

Nº	NOME LEGÍVEL (LETRA DE FORMA)	REPRESENTATIVIDADE / ÓRGÃO	E-MAIL	TELEFONE	RUBRICA
1.	Fabiano S. S.				
2.	Helio Brito				
3.	Roberto S. S.				
4.	Luís F. S. Oliveira				
5.	Manuel M. S. S.				
6.	Erwinia O. F. S.				
7.	Juliana S. S.				
8.	Luís F. S. Oliveira				
9.	Heider B. Guimarães	FEP			
10.	Carolina Farias	FEP			



PLANO DIRETOR DE DESENVOLVIMENTO URBANO



LISTA DE PRESENÇA - Página 04

ATIVIDADE: <u>Oficina de Planejamento - Pensando no Futuro de Vitória</u>					DATA: <u>13/06/19</u>
TÉCNICO(S) RESPONSÁVEL(IS): <u>Carla Farias</u>					
EQUIPE DE APOIO: <u>Regina Faria, Helena Santos</u>					
Nº	NOME LEGÍVEL (LETRA DE FORMA)	REPRESENTATIVIDADE / ÓRGÃO	E-MAIL	TELEFONE	RUBRICA
1.	<u>DALWALDI Santos</u>			<u>34023036</u>	<u>DFTS</u>
2.	<u>Wagner Caldeira Santos</u>				
3.	<u>Theréz</u>			<u>989 3399</u>	<u>[Signature]</u>
4.	<u>maria da silvia</u>			<u>988494133</u>	
5.	<u>Raíza K. Rodrigues</u>				
6.	<u>Maike de Oliveira</u>				
7.					
8.					
9.					
10.					



PLANO DIRETOR DE DESENVOLVIMENTO URBANO



LISTA DE PRESENÇA - Página 01

ATIVIDADE: Oficina de Planejamento - Convênio no Município de Itapicuru					DATA: 14/06/19
TÉCNICO(S) RESPONSÁVEL(S): Carolina Freitas					
EQUIPE DE APOIO: Roberto Antunes, Heloisa Aguiar					
Nº	NOME LEGÍVEL (LETRA DE FORMA)	REPRESENTATIVIDADE / ÓRGÃO	E-MAIL	TELEFONE	RUBRICA
1.	Domingos Crue Silva	Supervisor distrital		30173728	
2.	Marcos Ferdinando	ASS. Povo Comunidade		355757942	
3.	Nelson Ribeiro dos Santos				
4.	Eliás Faria	Quiloma			
5.	Valma Rosa da Silva				
6.	Vanilde Maurício Almeida				
7.	Odilon Bispo			3402-2856	
8.	Antônio Bonifácio	FEP			
9.	Maria Vicência de Oliveira				
10.	Thaís Vitor Lygia				



PLANO DIRETOR DE DESENVOLVIMENTO URBANO



LISTA DE PRESENÇA - Página 02

ATIVIDADE: Oficina de Planejamento - Convênio no Município de Itapicuru					DATA: 14/06/19
TÉCNICO(S) RESPONSÁVEL(S): Carolina Freitas					
EQUIPE DE APOIO: Roberto Antunes, Heloisa Aguiar					
Nº	NOME LEGÍVEL (LETRA DE FORMA)	REPRESENTATIVIDADE / ÓRGÃO	E-MAIL	TELEFONE	RUBRICA
1.	Elaine Lantid de Oliveira			34022233	
2.	Cláudio Silva de Oliveira				
3.	Estelina de Lima				
4.	Silviana Ribeiro Martins				
5.	Alencar Augusto de Souza				
6.	Vagner Ramos Silva				
7.					
8.					
9.					
10.					