



Plano Estratégico Vitória da Conquista 2020
Etapa I – Planos Diretores de Desenvolvimento Urbano
e Agência Reguladora Municipal

Produto 8
Tomo I – Volume II - Relatório das Oficinas
Prospectivas: Pensando o Futuro

Prefeitura Municipal de Vitória da Conquista
Herzem Gusmão Pereira

Secretaria de Infraestrutura Urbana
José Antônio de Jesus Vieira

Plano Estratégico Vitória da Conquista 2020
Etapa I – Planos Diretores de Desenvolvimento Urbano
e Agência Reguladora Municipal

Produto 8
Tomo I – Volume II - Relatório das Oficinas
Prospectivas: Pensando o Futuro

Salvador – Julho/2019

Apoio Técnico





PREFEITURA MUNICIPAL DE VITÓRIA DA CONQUISTA
Herzem Gusmão Pereira

SECRETARIA DE INFRAESTRUTURA URBANA
José Antônio de Jesus Vieira

FUNDAÇÃO ESCOLA POLITÉCNICA DA BAHIA – FEP
Prof. Luiz Antônio Magalhães Pontes - Diretor Geral

EQUIPE TÉCNICA

Eng. Luiz Alberto Novaes Camargo - Coordenador
Milton Carlos da Mota Cedraz – Engenheiro Agrônomo
Raymundo José Santos Garrido – Engenheiro Civil
Antônio Heliódoro Lima Sampaio – Arquiteto Urbanista
Liana Silvia de Viveiros e Oliveira – Arquiteta Urbanista
Heraldo Peixoto da Silva – Engenheiro Agrônomo
Naiah Caroline Rodrigues de Souza – Engenheira Sanitarista e Ambiental
Jackson Ornelas Mendonça – Economista
Antônio Marcos Santos Pereira – Geólogo
Grazia Burmann – Matemática Estatística
Daniela Reitermajer - Bióloga
Camila Martins de Abreu Farias - Arquiteta Urbanista
Rebeca Daltro Ferrari Bulhões - Arquiteta Urbanista
Socorro Fialho – Arquiteta Urbanista
Ernesto Galindo – Arquiteto Urbanista
Maria Auxiliadora Lobão – Socióloga
Alexandra de Nicola – Jornalista e Assistente Social
Joice de Jesus Moraes – Assistente Social
Julia Marques Dell’Orto – Advogada
Luiz Mário Gentil Silva Júnior – Engenheiro Civil e Economista
Leonardo Ogando Insuela Camargo – Engenheiro Civil
Anderson Lima Aragão – Engenheiro Sanitarista e Ambiental
Eric Gaspar de Queiroz Ferreira - Economista
Renata Mota Baptista – Gestora Ambiental e Mobilizadora Social
Rebeca Gonçalves de Jesus Santos – Estagiária de Eng. Sanitária e Ambiental
Cristiane Mota Baptista – Técnica Administrativa
Luana Baptista Ribeiro – Estagiária de Direito
Amanda Baptista Silva – Administradora
Arley Lima Santos – Analista Administrativo
Carlos Apolo Oliveira Gomes – Gerente Operacional
Jane Cleude Ferreira dos Santos – Secretária Administrativa
Helder Beltrão Guimarães – Engenheiro Civil
João Vitor Costa Vieira Nascimento – Estagiário de Engenharia Ambiental

**RELATÓRIO DO DIAGNÓSTICO DO PLANO DIRETOR DE DESENVOLVIMENTO
URBANO - PMVC-PDDU-GER-007-R0**

Revisão	Data	Assunto	Visto CQ
R0	17/07/2019	Emissão inicial	

ORGANIZAÇÃO DOS VOLUMES DO PRODUTO 08

Tomos	Número	Título do Relatório
Tomo I	PMVC-PDDU-GER-007-R0	Relatório das oficinas – Volume I – Oficinas de Leitura Coletiva do Diagnóstico
		Relatório das oficinas - Volume II – Oficinas Prospectivas pensando o Futuro
		Volume III - Relatório da 3ª Reunião do GTA
Tomo II	PMVC-PDDU-RT-007-R0	Relatório do Diagnóstico Integrado e Cenários do Plano Diretor de Desenvolvimento Urbano (PDDU)
Tomo III	PMVC-PDAP-RT-006-R0	Relatório do Diagnóstico Integrado e Cenários do Plano Urbanístico do Distrito Aeroportuário (PDAP)

PRODUTO 08
TOMO I – VOLUME II- RELATÓRIO DAS OFICINAS PROSPECTIVAS: PENSANDO O
FUTURO

SUMÁRIO

1.	APRESENTAÇÃO	8
2.	INTRODUÇÃO	9
3.	OBJETIVOS	9
4.	METODOLOGIA	10
4.1.	DIVISÃO DO TERRITÓRIO MUNICIPAL – ZONAS DE MOBILIZAÇÃO - ZM.....	10
4.2.	CRONOGRAMA DAS OFICINAS	14
5.	O PROCESSO DE MOBILIZAÇÃO PARA AS OFICINAS.....	15
5.1.	EXECUÇÃO.....	18
5.2.	TÉCNICAS UTILIZADAS	18
5.2.1.	Desenvolvimento	18
5.2.2.	Oficinas unificadas – São Sebastião e Iguá	21
5.2.3.	Recursos Materiais	22
6.	REGISTRO DAS OFICINAS DE LEITURA DO TERRITÓRIO DA SEDE MUNICIPAL – ZM 1 A ZM5	24
6.1.	ZONA DE MOBILIZAÇÃO 1 – LAGOA DAS FLORES.....	24
6.1.1.	Avaliação	28
6.2.	ZONA DE MOBILIZAÇÃO 2 – ZABELÊ.....	29
6.2.1.	Avaliação	31
6.3.	ZONA DE MOBILIZAÇÃO 3 – CAMPINHOS.....	32
6.3.1.	Avaliação	36
6.4.	ZONA DE MOBILIZAÇÃO 4 – BOA VISTA	36
6.4.1.	Avaliação	39
6.5.	ZONA DE MOBILIZAÇÃO 5 – CENTRO	40
6.6.	ZONA DE MOBILIZAÇÃO 6 – SÃO JOÃO DA VITÓRIA	43
6.6.1.	Avaliação	48

6.7.	ZONA DE MOBILIZAÇÃO 7 – IGUÁ.....	48
6.7.1.	Avaliação	50
6.8.	ZONA DE MOBILIZAÇÃO 8 – DANTELÂNDIA	51
6.9.	ZONA DE MOBILIZAÇÃO 9 – PRADOSO	52
6.9.1.	Avaliação	54
6.10.	ZONA DE MOBILIZAÇÃO 10 – BATE PÉ	54
6.11.	ZONA DE MOBILIZAÇÃO 11 – CERCADINHO	55
6.11.1.	Avaliação.....	57
6.12.	ZONA DE MOBILIZAÇÃO 12 – INHOBIM.....	57
6.13.	ZONA DE MOBILIZAÇÃO 13 – VEREDINHA	58
6.14.	ZONA DE MOBILIZAÇÃO 14 – JOSÉ GONÇALVES	59
6.14.1.	Avaliação.....	61
6.15.	ZONA DE MOBILIZAÇÃO 15 – SÃO SEBASTIÃO	62
6.15.1.	Avaliação da Atividade.....	67
6.16.	ZONA DE MOBILIZAÇÃO 16 – CABECEIRA DA JIBOIA.....	67
6.16.1.	Avaliação.....	69
7.	SISTEMATIZAÇÃO DOS DADOS COLETADOS NAS OFICINAS	69
7.1.	ZONA DE MOBILIZAÇÃO 1 - LAGOA DAS FLORES- DORA.....	71
7.2.	ZONA DE MOBILIZAÇÃO 2 - ZABELÊ	73
7.3.	ZONA DE MOBILIZAÇÃO 3 - CAMPINHOS	78
7.4.	ZONA DE MOBILIZAÇÃO 4 - BOA VISTA	80
7.5.	ZONA DE MOBILIZAÇÃO 5 - CENTRO DORA	86
7.6.	ZONA DE MOBILIZAÇÃO 6 - SÃO JOÃO DA VITÓRIA	88
7.7.	ZONA DE MOBILIZAÇÃO 7 – IGUÁ.....	90
7.8.	ZONA DE MOBILIZAÇÃO 8 – DANTELÂNDIA	96
7.9.	ZONA DE MOBILIZAÇÃO 9 – PRADOSO	100
7.10.	ZONA DE MOBILIZAÇÃO 10 - BATE PÉ	101
7.11.	ZONA DE MOBILIZAÇÃO 11 – CERCADINHO	102

7.12.	ZONA DE MOBILIZAÇÃO 12 – INHOBIM	104
7.13.	ZONA DE MOBILIZAÇÃO 13 – VEREDINHA	105
7.14.	ZONA DE MOBILIZAÇÃO 14 – JOSÉ GONÇALVES	106
7.15.	ZONA DE MOBILIZAÇÃO 15 - SÃO SEBASTIÃO	107
7.16.	ZONA DE MOBILIZAÇÃO 16 – CABECEIRA DO JIBOIA	109
8.	APÊNDICE A – LISTAS DE PRESENÇA	114

LISTA DE SIGLAS

ACS – Agentes Comunitários de Saúde

ACIDE - Associação Conquistense de Integração do Deficiente

APP - Área de Preservação Permanente

CAIC - Centro de Atenção Integral à Criança e ao Adolescente

CAR - Companhia de Desenvolvimento e Ação Regional

CEASA – Centrais de Abastecimento

CEMAE - Centro Municipal de Atenção Especializada

CEP - Código de Endereçamento Postal

CERB - Companhia de Engenharia Hídrica e de Saneamento da Bahia

COODEC - Cooperativa de Desenvolvimento Rural de Cercadinho e Responsabilidade Ltda.

CRAS – Centro de Referência de Assistência Social

EAD – Ensino à Distância

EMBASA - Empresa Baiana de Água e Saneamento

EJA - Educação de Jovens e Adultos

ETE – Estação de Tratamento de Esgoto

FAINOR - Faculdade Independente do Nordeste

FEP – Fundação Escola Politécnica

GTA – Grupo de Trabalho e Acompanhamento

IAB - Instituto dos Arquitetos do Brasil

IBAMA - Instituto Brasileiro do Meio Ambiente e dos Recursos Naturais Renováveis

IFBA - Instituto Federal da Bahia

IPTU - Imposto Predial e Territorial Urbano

MCMV - Programa Minha Casa Minha Vida

PDAP - Plano Urbanístico do Distrito Aeroportuário

PDDU – Plano Diretor de Desenvolvimento Urbano

PDF – Portable Document Format

PM - Polícia Militar

SAA - Sistema de Abastecimento de Água

SAMU - Serviço de Atendimento Móvel de Emergência

SESC - Serviço Social do Comércio

SINDUSCON - Sindicato da Indústria da Construção do Estado da Bahia

TCC – Trabalho de Conclusão de Curso

TRE - Tribunal Regional Eleitoral

UBS - Unidade Básica de Saúde

UESB - Universidade Estadual do Sudoeste da Bahia

UFBA – Universidade Federal da Bahia

USCO - União Solidária Conquista Oeste

USF - Unidade de Saúde da Família

ZEIS – Zona Especial de Interesse Social

ZM – Zonas de Mobilização

LISTA DE FIGURAS

Figura 1 – Zonas de Mobilização Social da Sede Municipal.....	11
Figura 2 – Carro de som nas Zonas de Mobilização Social.....	17
Figura 3 – Quadro de Proposições	20
Figura 4 – Quadro de Proposições Lagoa das Flores, 11/06/2019	25
Figura 5 – Quadro de Proposições – Lagoa das Flores.....	26
Figura 6 – Foto dos participantes na atividade de Histórico da localidade.....	28
Figura 7 - Oficina Planejando o Futuro – Zona de Mobilização 2 – Sede Municipal.....	31
Figura 8 – Público presente na oficina, identificando que participou da oficina anterior – Zona de Mobilização 3 – Campinhos.....	32
Figura 9 – Quadro de Proposições Hierarquizado – Felícia e Jatobá, 12/06/2019.....	33
Figura 10 – Foto dos participantes na atividade de Histórico da localidade.....	35
Figura 11 - Oficina Planejando o Futuro – Zona de Mobilização 4 – Sede Municipal.....	39
Figura 12 – Público presente na oficina Pensando o Futuro – ZM 5 - Centro.....	40
Figura 13 – Quadro de Proposições Hierarquizado – Alto Maron, 13/06/2019	41
Figura 14 – Quadro de Proposições Hierarquizado – Guarani, 13/06/2019.....	41
Figura 15 – Participantes na atividade de Histórico dos bairros –	42
Figura 16 – Registro das falas dos moradores – São João da Vitória, em 11/06/19	45
Figura 17 - Quadro de Proposições – Sede distrital.....	47
Figura 18 – Oficina de Planejamento – São João da Vitória, em 11/06/19.	48
Figura 19 - Oficina Unificada de Leitura do Território e Planejando o Futuro - Iguá	50
Figura 20 – Registro das falas dos moradores, sobre a história local – José Gonçalves, em 11/06/19.....	53
Figura 21 - Quadro de Proposições – Sede distrital.....	53
Figura 22 – Moradores participando da oficina – José Gonçalves, em 11/06/19.....	53
Figura 23 – Registro das falas dos moradores, sobre a história local – Cercadinho, em 13/06/19.....	55
Figura 24 - Quadro de Proposições – Cercadinho – sede	56
Figura 25 – Moradores participando da oficina – Cercadinho, em 13/06/19.	57
Figura 26 – Lista de presença – Inhobim, 14/06/19	58
Figura 27 – Registro das falas dos moradores, sobre a história local – José Gonçalves, em 11/06/19.....	60
Figura 28 - Quadro de Proposições – Itaipu e Caiçara	60
Figura 29 - Quadro de Proposições – Sede distrital.....	61
Figura 30 – Apresentação da atividade – ZM 15 São Sebastião.....	63
Figura 31 – Explicação sobre os conceitos do PDDU – ZM 15 – São Sebastião	63
Figura 32 – Painel com os aspectos levantados – ZM 15 São Sebastião.....	64
Figura 33 - Montagem do Quadro de Problemas e Propostas – ZM 15 – São Sebastião	65
Figura 34 - Quadro de Propostas Hierarquizado – ZM 15 – São Sebastião	66
Figura 35 - Histórico da Localidade – ZM 15 – São Sebastião	66
Figura 36 - Oficina Planejando o Futuro – Cabeceira da Jiboia.....	68

LISTA DE QUADROS

Quadro 1 - Calendário de realização das Oficinas Pensando o Futuro.....	14
Quadro 2 - Divulgação das oficinas Prospectivas nas ZMs (sede e distritos).....	16
Quadro 3 - Sistematização de informações por temas – ZM 1.....	71
Quadro 4- Sistematização de informações por temas – ZM 1.....	73
Quadro 5 - Sistematização de informações por temas – ZM 3.....	78
Quadro 6- Quadro de Proposições – ZM 3 - Jatobá.....	79
Quadro 7 - Sistematização de informações por temas – ZM 4.....	80
Quadro 8 - Sistematização de informações por temas – ZM 5.....	86
Quadro 9 - Quadro de Proposições – ZM 5 - Guarani.....	87
Quadro 10 - Sistematização de informações por temas – ZM 6.....	88
Quadro 11 - Sistematização de informações por temas – ZM 7.....	90
Quadro 12 - Sistematização de informações por temas – ZM 8.....	96
Quadro 13 - Sistematização de informações por temas – ZM 9.....	100
Quadro 14 - Sistematização de informações por temas – ZM 10.....	101
Quadro 15 - Sistematização de informações por temas – ZM 11.....	102
Quadro 16 - Sistematização de informações por temas – ZM 12.....	104
Quadro 17 - Sistematização de informações por temas – ZM 13.....	105
Quadro 18 - Sistematização de informações por temas – ZM 14.....	106
Quadro 19 - Sistematização de informações por temas – ZM 15.....	107
Quadro 20 - Sistematização de informações por temas – ZM 16.....	109

1. APRESENTAÇÃO

O presente documento apresenta o **Produto 08 – Tomo I - Volume II - Relatório de Oficinas Prospectivas: Pensando o Futuro**, parte integrante do sétimo relatório técnico do Contrato nº 019-35/2018, firmado entre a Prefeitura Municipal de Vitória da Conquista e a Fundação Escola Politécnica da Bahia – FEP, tendo como objeto a elaboração do **Plano Estratégico Vitória da Conquista 2020 – Etapa I**, concebido como um elenco orgânico e estruturado de projetos e ações a serem implementados no período 2017/2020 pela nova Administração Municipal.

A Etapa I do Plano 2020, objeto do Contrato atual, compreende o desenvolvimento dos seguintes produtos: Plano Diretor de Desenvolvimento Urbano; Plano Diretor Distrito Aeroportuário; Agência Reguladora Municipal e Termos de Referência para os Planos Municipais de Saneamento Básico, Meio Ambiente e Mineração.

2. INTRODUÇÃO

O presente relatório apresenta o planejamento, execução e sistematização de resultados da Oficina Prospectiva – Pensando o Futuro, realizada por grupos de bairros / localidades do município de Vitória da Conquista.

A atividade é uma das quatro previstas como mecanismo de participação e controle social da população na elaboração do Plano Diretor de Desenvolvimento Urbano – PDDU da cidade.

3. OBJETIVOS

- Apresentar o PDDU e os conceitos envolvidos no planejamento territorial urbano;
- Complementar o mapeamento técnico do território e conhecimento de aspectos importantes da realidade local a partir da visão da população;
- Possibilitar que os participantes ampliem sua noção do espaço, identifiquem a estrutura básica existente na comunidade para que reflitam sobre questões com: planejamento urbano, organização comunitária, equidade social, promoção da saúde, infraestrutura e outros.
- Definir, com apoio técnico, as propostas de cenários de futuro para as suas comunidades visando estabelecer os princípios que serão utilizados como norteadores da regulação e expansão urbana do município.
- Resgatar e valorizar a história da comunidade;
- Possibilitar que as pessoas identifiquem as mudanças ocorridas ao longo do tempo e reflitam sobre a realidade em que vivem;
- Compreender o impacto da ação humana na modificação do meio ambiente;
- Desenvolver a análise crítica e o senso de cidadania;
- Despertar o senso de pertencimento dos participantes;
- Contribuir para o fortalecimento da identidade das pessoas através do resgate histórico e da valorização dos aspectos sociais e culturais que caracterizam a comunidade.

4. METODOLOGIA

A metodologia adotada foi a metodologia participativa e as ações foram realizadas na perspectiva da construção do conhecimento e fomento a participação utilizando instrumentos e técnicas que permitiram a aquisição de novos conhecimentos dos atores envolvidos.

4.1. DIVISÃO DO TERRITÓRIO MUNICIPAL – ZONAS DE MOBILIZAÇÃO - ZM

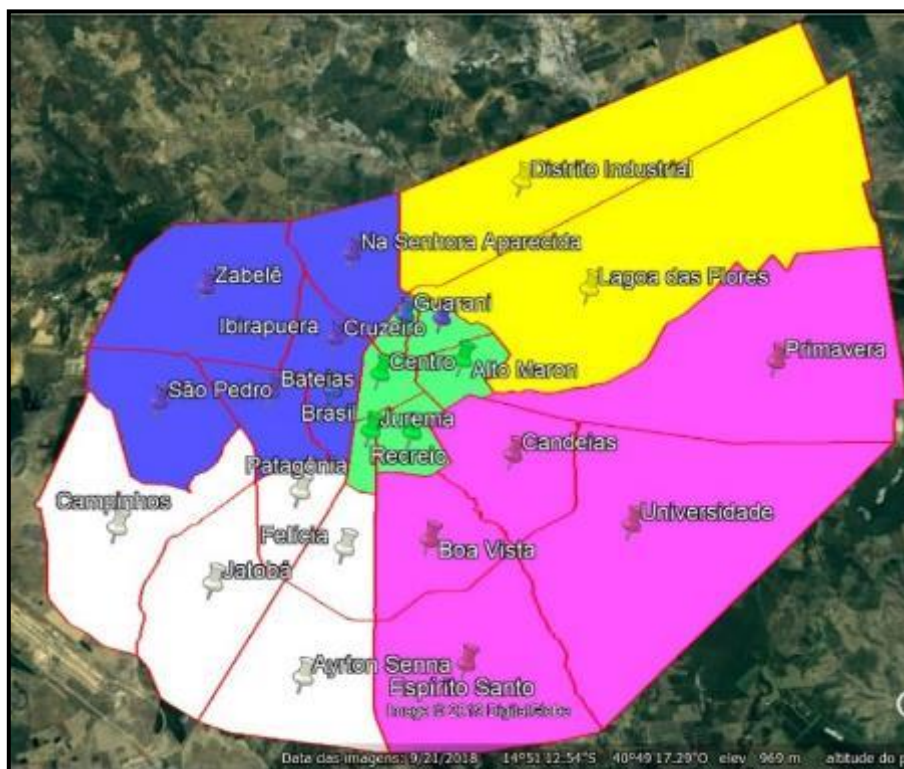
Para atender aos moradores de todo o município com ações de mobilização social visando a participação nas atividades de planejamento urbano, o município foi dividido em 16 Zonas de Mobilização, compreendendo um conjunto de bairros e localidades, sendo cinco na sede municipal e 11 nos distritos.

As Zonas de Mobilização da Sede Municipal foram definidas em reunião do GTA, em 16 de abril de 2019, sendo criada mais uma Zona de Mobilização, além das quatro apresentadas no Plano de Mobilização Social.

Sede Municipal:

- ZM 1: Lagoa das Flores, Distrito Industrial.
- ZM 2: Zabelê, N. Sra. Aparecida, São Pedro, Bateias, Ibirapuera, Brasil.
- ZM 3: Campinhos, Jatobá, Patagônia, Felícia, Ayrton Senna.
- ZM 4: Boa Vista, Candeias, Universidade, Primavera, Espírito Santo.
- ZM 5: Cruzeiro, Guarani, Centro, Alto Maron, Jurema, Recreio.

Figura 1 – Zonas de Mobilização Social da Sede Municipal



Fonte: Adaptado de Google Earth, 2019.

Distritos

- ZM 6
 - **São João da Vitória** – São João da Vitória, Anteiro, Arriada, Corta Lote, Tabuleiro da Baiana, Vereda do Progresso.
- ZM 7
 - **Iguá** - Iguá, Tesoureiro, São José (Pé de Galinha), Lagoa do Boi, Juazeiro/Assentamento, Quatis dos Fernandes, Baixão do Iguá, Lagoa de José Luiz, Lagoa Formosa I, Lagoa Formosa II, Cachoeira dos Porcos, Furadinho, Campo Formoso, Rancho Alegre, São Mateus, Chapada Velha, Olho d'Água dos Monteiros, Batuquinho.
- ZM 8
 - **Dantelândia** – Dantelândia, Tabatinga, Rocha Nova, Lagoa do Fogo, Lagoa de Torquato.
- ZM 9
 - **Pradoso** - Pradoso, Saguim I e II, Malhada, Baixão, Retiro, Poço de Aninha, Manoel Antônio, Oiteiro, Tábua, Baixa do Arroz, Caldeirão, Muritiba, Barra do Mel, Lagoa da Jibóia, Lagoa Rasa, Riacho de Teófilo, Lagoa de Maria Clemência e Mocó, São Joaquim, Santa Helena, Olho d'Água da Serra, Gameleira, Braga, Mamão, Laranjeiras, Cachoeira das Araras.
- ZM 10
 - **Bate Pé** - Bate Pé, Amargoso, Bate Pé Velho, Cutia, Mota, Lagoa de Cassiano, Matinha, Pau Ferro I e II, Pindoba, Poço Comprido I e II, Poço do Gato e Santa Rita.
- ZM 11
 - **Cercadinho** - Mutum I, Agrovila I e II, Cipó, Caldeirão, Olho d'Água, Cobras, Cercadinho, Salitre, Cortesia, Ouro Verde, Terreirão e presta atendimentos no assentamento Fábio Santos.
- ZM 12
 - **Inhobim** - Inhobim, Matinha, Sossego, Arizona, Barro Vermelho, Queimadas, Cachoeira, Três Lagoas, Salinas, Bela Vista.
- ZM 13
 - **Veredinha** - Veredinha, Lagoa de Melquíades, Baixa Seca, Baixão, Baixa da Porteira, Abelhas, Lamarão e Velame.
- ZM 14

- **José Gonçalves** – José Gonçalves, Lagoa Danta, Lagoa Rasa, Lagoa da Serra, Baixa Grande, Lagoa do Mulatinho, Lagoa da Pedra, Catarina, Baixa do Colar, Baixa do Muquém, Úrsula, Algodão, Roseira, Lagoa Comprida, Barreiro, Manga Velha, Estreito do Empedrado, Santo Antônio, Lagoa de Francisco Chagas, Bela Vista, Bonfim, Pouso Alegre, Serra Grande, Ursa, Edvaldo Flores, Bela Flor, Sentido, Itaipu, Lagoa de Justino, Lagoa dos Patos, Itapirema, Vereda, Lagoa da Pedra, Caiçara.
- ZM 15
 - **São Sebastião** - São Sebastião, São Domingos, Volta Grande, Brejo, Choça, Saquinho, Palmital, Taquaral e Caldeirão.
- ZM 16
 - **Cabeceira do Jibóia** - União, Jeribá, Limoeiro, Capinal I, II e III, Periquito, Brejo, Barrocas I e II, São Joaquim, Jibóia, Cabeceira da Jibóia, Limeira, Espírito Santo, Cabeceira da Jibóia, Fazendinha, Lajedinho, Boa Vista, Bonito, Riachinho I, Riachinho II, Tabatinga.

4.2. CRONOGRAMA DAS OFICINAS

O Quadro 1 apresenta o calendário de realização das Oficinas Pensando o Futuro.

Quadro 1 - Calendário de realização das Oficinas Pensando o Futuro

Data	Zona	Hora	Espaço
11/06 (terça-feira)	Sede 1 - Lagoa das Flores; Distrito Industrial.	14 – 17 horas	Igreja do Nazareno Vivenda das Flores, av. José de Avelino, nº28
	São J. da Vitória	14 – 17 horas	Igreja São João Batista
	Distrito de José Gonçalves	16 – 20 horas	Centro Comunitário
	Distrito de Iguá	18 - 21 horas	Escola Municipal Erathostenes Menezes
12/06 (quarta-feira)	Sede 2 - Zabelê; N. Sra. Aparecida; São Pedro; Bateias; Ibirapuera; Brasil	14 – 17 horas	Salão Comunitário da Urbis V – Zabelê Praça da Feira Livre, onde fica a Igreja Santa Luzia
	Sede 3 - Campinhos; Jatobá; Patagônia; Felícia; Ayrton Senna	14 – 17 horas	Igreja Santa Terezinha Rua I, s/n, Jardim Valéria
	Distrito de Dantelândia	17 – 21 horas	Salão Comunitário Jesnem Chagas
	Distrito de Pradoso	18 – 21 horas	Salão de Libarino
13/06 (quinta-feira)	Sede 4 - Boa Vista; Candeias; Universidade; Primavera, Espírito Santo	14 – 17 horas	CRAS II (Vila América, bairro Boa Vista)
	Sede 5 - Cruzeiro, Guarani, Centro, Alto Maron, Jurema e Recreio	14 – 17 horas	Anfiteatro da Praça Céus (Alto do Maron)
	Distrito de Veredinha	16 – 20 horas	Mercado Municipal
	Distrito de Cercadinho	16 – 20 horas	Igreja Batista Redenção
14/06 (sexta-feira)	Distrito de Inhobim	14 - 17 horas	Panificadora Fernandes
	Distrito de São Sebastião	16 – 20 horas	Escola Municipal Euclides da Cunha
	Distrito de Bate Pé	16 – 20 horas	Salão de Luiz da Loja (Av. Poço Comprido SN, em frente ao Colégio)
	Distrito de Cabeceira da Jiboia	18 – 20 horas	Igreja Assembleia de Deus

5. O PROCESSO DE MOBILIZAÇÃO PARA AS OFICINAS

A metodologia utilizada pela técnica social e definida pela Subcoordenação de Mobilização e Participação Social da FEP para a realização desta ação de mobilização foi identificar e visitar as instituições públicas e privadas, bem como as instituições comunitárias vinculadas aos oito territórios dos Centros de Assistência Social do Município.

Em seguida, deu-se início ao processo de identificação de endereço e de suas respectivas representações sociais nas localidades e de seus respectivos coordenadores.

Estas instituições foram visitadas e sensibilizadas para compreender a importância do PDDU/PDAP para a comunidade e realizar a divulgação das oficinas de acordo ao cronograma produzido pela equipe de mobilização da fundação.

A técnica social visitou ainda espaços de reuniões promovidas pela Secretaria de Desenvolvimento Social, para divulgar o PDDU/PDAP na data 26 de maio e em outros espaços de acontecimentos sociais para divulgação, como também em duas emissoras de telecomunicação tipo (rádio FM) denominada Rádio Club Cidade e Brasil FM.

Em 08 de junho foi realizada divulgação das oficinas no evento da Audiência Pública sobre a Previdência Social, na Câmara de Vereadores, onde se encontravam representantes de instituições sociais, comunitárias, de associações, de universidades, de instituições privadas e públicas tanto urbanas e como do meio rural.

Os distritos foram visitados duas vezes, sendo a primeira no período de 30 a 31 de maio e 03 de junho para a sensibilização para as oficinas e entrega do ofício circular nº 04/2019 – CIM de 28 de maio de 2019 e depois no período 05 e 10 de junho para entrega dos cartazes de divulgação das oficinas. Salientando que este prazo ficou reduzido e próximo a realização das oficinas devido a confecção do material de divulgação apenas ser liberado no dia 04 de junho no final da tarde.

Em 04 de junho, a técnica social visitou todos os CRAS (07 unidades na cidade) e os equipamentos de saúde e educação vinculados as áreas dos CRAS; na oportunidade visitou as associações das áreas citadas.

Quadro 2 - Divulgação das oficinas Prospectivas nas ZMs (sede e distritos)

Localidade visitada	Data	Espaços visitados / contatos
Cercadinho	30/05	USF – Priscila Santos Escola Mun. Rui Barbosa – Diretora Lilian Representante do Salitre – Priscila Ramos Santos COODEC – Celson Silva Transporte Escolar- Edmar Pereira Darlecio Pereira Luzia França- Fazenda Campo Grande Região do Caldeirão – Eliomar Silva Prado Comerciante (mercado Fenix) Sueli Fernandes Mariana Rocha Visitas alguns comércios para divulgação. Entrega dos ofícios para os representantes do GTA e para o gerente distrital no mercado de Eduarda Alves Ferraz (por não encontrar os mesmos na localidade) Busca do rapaz do som – Nequinho
Inhobim	30/05	Posto de saúde – Leonardo Oliveira Escola Municipal – Idalice Alves Gerente distrital – Filha do Sr. Dão(Daisa Ferraz Busca do rapaz do som. Visita e colagem do oficio em alguns comércios da localidade.
Veredinha	31/05	PSF- Fabrícia Silva Som – BINHO Escola Tobias Barreto- Francisca Barreto Maria Aparecida da Silva – (esposa do Gerente Distrital) Peu
Dantilandia	31/05	PSF- Vanessa Malbeiros Vice-presidente da Associação (Jacy Chagas) filha Lilian Chagas Escola Josias Casaes França Diva Freitas Gerente Distrital – Ricardo Alexandre
Bate-Pé	31/05	CEI – Juliana Afonso PSF- Nelson Domingo Aloiso Ramos
Iguá	31/05	Posto Fechado (foi deixado com Tais – vizinha) Gerente Distrital – Neto Escola – diretora e funcionário Yago 77 8873-4723
Pradoso	31/05	Escola Municipal- Maria do Carmo Mello Associação – mãe de Leocádia (Lucidalva Santos) PSF- Luziana Sousa Povoado São Joaquim – Luciene Mendes
São João da Vitoria	03/06	PSF – Danila Nascimento Joao Santos Maria Lucia Iacerda Antônio Ribeiro
São Sebastião	03/06	Escola Mun. Euclides da Cunha- Simone Gomes PSF- Erenildma Santos Associação- Clovis Soares SCFV – Jacineide Novaes – oficio para Lula (gerente Distrital)
José Gonçalves	03/06	Centro Educacional Moises Meira Escola Estadual Agente de Saúde – Freitas PSF- Suse Associação – Eunapio(NAPIM) Ronda Escolar- cabo Glauber Soares .

Localidade visitada	Data	Espaços visitados / contatos
		Deixei ofício para Lula (gerente Distrital na casa dos parentes dele em São Sebastião)
Lagoas das Flores	03/06	PSF- Vanessa Grisi Alberto – Escola Mun. Tentativa de contato com Normélia (não estava em casa)
Cabeceira do Jiboia	03/06	Escola Mun. de Capinal Gerente Distrital – Márcio

Nas datas 07 e 10 de junho estes distritos acima identificados foram visitados mais uma vez para entrega dos cartazes e convites; na oportunidade foram visitados alguns comércios para afixação dos cartazes.

Foi ainda disponibilizado serviço de carro de som nos distritos, exceto em Inhobim, devido ao curto prazo.

Figura 2 – Carro de som nas Zonas de Mobilização Social



Fonte: Fundação Escola Politécnica – FEP, 2019

Além destas ações, foram encaminhadas as solicitações abaixo:

- Para a Secretaria de Saúde: indicação de agentes de saúde por Zona de Mobilização, da zona rural e da urbana, para mobilizar a população em suas respectivas zonas de atuação, a participar das Oficinas de Planejamento – Pensando no Futuro;
- Para a Secretaria de Educação: apoio das Unidades Escolares do município, da zona rural e da urbana, para mobilizar a população em suas respectivas zonas de atuação, a participar das Oficinas de Planejamento – Pensando no Futuro;
- Para a Secretaria de Desenvolvimento Social: apoio dos CRAS, da Habitação e da Coordenação de Renda e Cidadania, da zona rural e da urbana, para mobilizar a população em suas respectivas zonas de atuação, a participar das Oficinas de Planejamento – Pensando no Futuro.
- Solicitação do Anfiteatro da Praça CEUS e os equipamentos de som do local, para a realização da Oficina de Planejamento – Pensando no Futuro, da Zona de Mobilização Sede 5, que compreende os bairros Cruzeiro, Guarani, Centro, Alto Maron, Jurema e Recreio.

5.1. EXECUÇÃO

Em cada uma das Zonas de Mobilização foi identificado um equipamento público ou entidade parceira para cessão de espaço para a realização das oficinas.

As atividades tiveram duração mínima de três horas e máxima de quatro horas e foram coordenadas por um técnico da área social auxiliado por equipe de apoio.

5.2. TÉCNICAS UTILIZADAS

- História do Pedaco
- Reconhecimento do território
- Preenchimento do Quadro de Proposições
- Apresentação do trabalho grupal

5.2.1. Desenvolvimento

- **Chegada, boas-vindas – 10 minutos**

O espaço será organizado com cadeiras postas em círculo, mesa com material de apoio e papel metro em branco afixados nas paredes. Também ficarão disponíveis ao acesso de todos os mapas elaborados nas Oficinas de Leitura do Território.

Ao chegarem, os participantes são convidados a assinarem a lista de presença, e se acomodarem no círculo.

Na sequência, a equipe se apresenta e solicita a apresentação dos moradores a partir da fala do nome e local de residência e depois aborda a programação da atividade e define os acordos de convivência.

- **Técnica 1 – Era uma vez ... – 20 minutos**

Durante a apresentação dos participantes, será pedido que cada participante diga **UMA** palavra que represente o local onde mora. As palavras serão registradas no papel metro afixado na parede.

Após o registro das palavras, será pedido que os participantes contem a estória do lugar, como surgiu, o motivo do nome, personalidades locais, coisas boas que existem etc. Estas colocações deverão ser registradas no papel metro, juntamente com as palavras já escritas.

Ao final, o técnico identificará as palavras que os participantes falaram no início da atividade e se estas constam na estória que contaram. Para concluir, o técnico deverá consolidar a ideia geral do que foi falado pelos moradores, buscando utilizar as palavras citadas.

- **Reflexões geradoras**

Para auxiliar na discussão sobre a visão da cidade, pode se usar como orientador os seguintes itens:

- Como o bairro/localidade foi criado? O que era o local antes (sítio, fazenda, várzea, etc.)?
- Como era a disposição das casas?
- Havia áreas de uso coletivo, como praças, bosques, parques e áreas verdes?
- Como o bairro se configura atualmente?
- Como eram os rios, riachos e córregos que passavam pelo bairro? Suas águas eram limpas e havia peixes? Os moradores os utilizavam para lazer? E como eles são agora?
- Como e onde eram cultivados os alimentos consumidos na região? Como eram conservados, como se dava o transporte, como eram preparados? E hoje, quais as mudanças que se apresentam?
- Como era o abastecimento de água? (água encanada, poço artesiano, água coletada do rio, cisterna);

- Que meios de transporte eram utilizados pelos moradores?
 - Como era feita a iluminação das ruas?
 - Quais atividades constituíam a base econômica da comunidade? E hoje, o que mudou?
 - Quais tradições religiosas eram mais comuns? E nos dias atuais?
 - Existia justiça social? Caso contrário, como viviam os ricos e os pobres?
 - Como era o lazer dos jovens? E as brincadeiras infantis?
 - Quais atividades industriais/comerciais eram instaladas no bairro e quais os benefícios e prejuízos decorrentes ao longo dos anos?
- **Técnica 2 – Quadro de Proposições – 60 minutos**

O técnico apresentará o Quadro de Proposições, explicando que o mesmo reflete os problemas identificados no diagnóstico e, a cada demanda validada / identificada pelos moradores, deverá ser apresentado, no mínimo, uma proposta e a sua prioridade (urgência, emergência e pode esperar). Para tanto, serão utilizadas etiquetas em círculo nas cores vermelha, amarela e verde

Figura 3 – Quadro de Proposições

PRINCIPAIS PROBLEMAS IDENTIFICADOS	PROPOSTAS	PRIORIDADE		
		URG	EMER	ESP

- **Encerramento / avaliação – 10 minutos**

Será realizada avaliação verbal sobre o conteúdo e sobre a atividade em si, horário de realização, tempo de duração e o trabalho de grupo.

Será informado que haverá outras atividades de participação social, a exemplo da audiência pública e Conferência Municipal e que as datas serão informadas em momento posterior.

5.2.2. Oficinas unificadas – São Sebastião e Iguá

Para as oficinas de São Sebastião e Iguá, foi adotada metodologia alternativa uma vez que estas zonas de mobilização não tiveram as suas oficinas realizadas no momento anterior.

A seguir, apresenta-se a metodologia.

- **Chegada, boas-vindas – 20 minutos**

O espaço cedido em parceria será organizado pela equipe técnica dispendo as cadeiras em círculo e o material de apoio em mesa de suporte. Para o registro da leitura do território, serão dispostos papéis nas paredes para preenchimento das situações, bem como o quadro de proposições. Ao chegarem, os presentes confirmam a presença assinando uma lista e se acomodam no círculo.

A atividade inicia-se com as boas-vindas, a apresentação da equipe técnica e do programa e é solicitado aos presentes se apresentem dizendo o nome, a localidade e a entidade que representam. Na sequência, a equipe retoma os objetivos da oficina e aborda o PDDU e o PDAP (Iguá).

- **Baralho de Conceitos – 40 minutos**

Ainda em roda, o convite será para que todos aprendam os conceitos relacionados ao PDDU de forma lúdica, com a utilização de um baralho cujas cartas apresentam 19 conceitos relacionados ao planejamento urbano. A brincadeira consiste no técnico da equipe ofertar o baralho para que um participante escolha uma carta, sendo aquele o tema para discorrer a respeito. Os participantes são convidados a dar exemplos ou comentar a respeito do tema sorteado para que a discussão se enriqueça e o aprendizado seja fixado. Para encerrar o Baralho de Conceitos, a equipe técnica fará uma conclusão sobre o Estatuto das Cidades, o PDDU e o controle social.

Os temas abordados são: Plano Diretor, Plano Urbanístico, Estatuto das Cidades, função social da cidade, função social da propriedade, direito à cidade, gestão democrática, mobilidade, acessibilidade, sustentabilidade, parcelamento do solo, interesse público/privado, zoneamento, Zona Especial de Interesse Social - ZEIS,

regularização fundiária, participação social, controle social, especulação imobiliária, Unidade de Conservação.

- **Levantamento de dados para diagnóstico participativo (Metaplan) – 60 minutos**

A metodologia Metaplan promove a participação dos envolvidos a partir da discussão coletiva dos temas de planejamento urbano, a sistematização das informações e visualização por todos que, dessa forma, podem analisar e complementar pontos. Serão dispostos papéis metro na parede do espaço, com indicação de pontos positivos e negativos, sob os quais serão dispostas cartelas com a descrição das situações relatadas pelos participantes. Ao completar o levantamento de dados sobre o planejamento urbano, o técnico social fará uma síntese, indicando os problemas que serão transpostos para o Quadro de Proposições.

Serão investigados aspectos agrupados nos cinco temas do PDDU: urbanismo, meio ambiente, infraestrutura, gestão de política urbana e socioeconomia. Na ZM Iguá, o levantamento incluirá as expectativas da população quanto as transformações com a implantação e operacionalização do novo aeroporto.

- **Quadro de Proposições – 60 minutos**

A partir da síntese dos aspectos negativos e positivos do planejamento urbano, serão identificados os problemas das comunidades sendo relacionados no Quadro de Proposições. Os participantes são, então, convidados a pensarem em sugestões de como encaminhar e solucionar tais problemas, sendo orientados pela equipe técnica. Ao final da indicação das soluções, com a visualização do quadro completo, os participantes irão analisar a situação local e dar ordem de prioridade à cada um dos itens. Essa priorização será dada conforme as cores do semáforo: vermelho – curto prazo; amarelo – médio prazo; e verde – longo prazo. Esse exercício funciona também para identificar quem são os responsáveis pelo encaminhamento e execução das ações. Na ZM Iguá será feito um quadro específico para os problemas identificados com a implantação e operacionalização do novo aeroporto.

5.2.3. Recursos Materiais

Durante a atividade, foi oferecido um lanche aos participantes.

Foram usados materiais como lista de presença, caneta, prancheta, máquina fotográfica/celular, lanche (biscoitos, água, café, guardanapos, copos), papel metro, Baralho de Conceito, fita crepe, canetas coloridas, cartolinas coloridas e Quadro de Proposições, impressos em tamanho A0.

6. REGISTRO DAS OFICINAS DE LEITURA DO TERRITÓRIO DA SEDE MUNICIPAL – ZM 1 A ZM5

Neste tópico, apresentaremos o relato das oficinas realizadas, com registro fotográfico e avaliação dos participantes,

6.1. ZONA DE MOBILIZAÇÃO 1 – LAGOA DAS FLORES

A oficina aconteceu dia 11/06/2019, das 14h às 17h, na Igreja do Nazareno, em Vivenda das Flores com a participação de 07 membros da sociedade local e 03 técnicos da FEP.

Os participantes foram chegando a partir das 14:30, quando efetivamente teve início a atividade. A maioria dos presentes participaram da oficina anterior, com exceção de um que se intitulou ativista social.

A abertura do trabalho se deu com a apresentação da equipe e uma breve explanação sobre a Oficina de Leitura do Território, ocorrida no mês anterior, a apresentação do quadro de sistematização do trabalho do grupo e o objetivo dessa Oficina 2 “Pensando o Futuro”. Após a introdução os presentes se apresentaram e teve início a atividade, que aconteceu sem intercorrências. O público, mais uma vez, se mostrou muito interessado e participativo.

Na sequência foram lidas, uma a uma, as questões levantadas pelos participantes e solicitada a indicação de proposições para as mesmas.

Figura 4 – Quadro de Proposições Lagoa das Flores, 11/06/2019

PRINCIPAIS PROBLEMAS IDENTIFICADOS	SOLUÇÕES	PRIORIDADE
- FALTA DE ACESSIBILIDADE	DOTAR AS VIAS PÚBLICAS E PAVIMENTAR PAVIMENTAÇÃO	
- DIFICULDADE DE TRANSPORTE	AMPLIAÇÃO DA FROTA E DA FREQUÊNCIA / MINI TERMINAL	
- PONTOS DE ÔNIBUS PRECÁRIOS	DOTAR A COMUNIDADE DE EQUIPAMENTOS COMO PONTOS DE ÔNIBUS	
- ILUMINAÇÃO PÚBLICA PRECÁRIA	EXPANSÃO E MANUTENÇÃO DA REDE DE LUZ/ENERGIA	
- FALTA DE CALÇAMENTO NAS RUAS	ADMINISTRATIVAMENTE DOS INQUÊS	
- IMÓVEIS S/ REGULAM. FUNDIÁRIA	EDITAR O BARRO DE LINHAS DE ÔNIBUS, MENU FIO, CALÇADAS...	
- FALTA DE MOBILIDADE	IMPLANTAÇÃO DE POSTO DE CORREIOS	
- O CORREIO NÃO CHEGA AS CASAS	IMPLANTAÇÃO DE POSTO DE SAÚDE EM CHOÇA E TRANSFERÊNCIA DO POSTO DE LAGOA DAS FLORES P/O VALE/PERIMETRAL	
- O POSTO DE SAÚDE FUNCIONA NA IGREJA	IMPLANTAR ÁREA DE CANTAR JARDIM QUEBRADO	
- FALTA ÁREA DE LAZER	IMPLANTAÇÃO DE REDE DE DRENAGEM E/OU LAGOA DE RETENÇÃO	
- ÁREAS DE ALAGAMENTO (ENTRADA LAGOA DAS FLORES)	GESTÃO JUNTO À EMBASA PARA IMPLEMENTAÇÃO DA REDE DE ÁGUA/AMPLIAÇÃO	
- FALTA REDE DE ÁGUA EM CHACARAS MIRASSOL E ALTO DA CHOÇA	PROGRAMA DE ARBORIZAÇÃO	
- FALTA ARBORIZAÇÃO	ESTUDO DE VIABILIDADE DE IMPLANTAÇÃO DO CEMITÉRIO	
- MAIS POSTOS DE SAÚDE	AUMENTAR A FREQUÊNCIA P/ 20 NO MÍNIMO	
- FALTA CEMITÉRIO PÚBLICO	IMPLANTAR CAMPO DE FUTEBOL (ÁREA)	
- FALTA POSTOS DE SAÚDE EM CHOÇA	MANUTENÇÃO E AUMENTO DA FROTA	
- COLETA DE LIXO APENAS JORNAL	ASFALTAR CORRIDORES DE ÔNIBUS	
- FALTA CAMPO DE FUTEBOL	IMPLANTAR UMA ESCOLA DE ENSINO MÉDIO	
- DEFICIÊNCIA TRANSPORTE ESCOLAR	ASSISTÊNCIA TÉCNICA DO SETOR DE AGRICULTURA	
- ASFALTO "CONNECTOR" DE ÔNIBUS		
- FALTA VAGAS NO NÍVEL MÉDIO		
- PROGRAMAS E PROJETOS P/ AGRICULTURA FAMILIAR		

Fonte: Fundação Escola Politécnica - FEP 2019

Após o preenchimento da coluna relativa às proposições partiu-se para a hierarquização de prioridades, salientando-se que embora todos os aspectos fossem importantes, os participantes deveriam ponderar quanto ao tempo de realização de cada um, utilizando os conceitos de “urgente”, “emergencial” e “o que pode esperar”, representados, respectivamente pelos círculos vermelho, amarelo e verde (Figura 2). Vale destacar que em dois aspectos os participantes colocaram 2 círculos vermelhos, com a intenção de chamar a atenção para a urgência na solução desses problemas, são eles: a implantação do posto de saúde em Choça e a transferência do posto de Lagoa das Flores para o vale (Perimetral); e a manutenção e aumento da frota do transporte escolar.

Figura 5 – Quadro de Proposições – Lagoa das Flores

PRINCIPAIS PROBLEMAS IDENTIFICADOS	SOLUÇÕES	PRIORIDADE	
		URG	EMERG. P.E
- FALTA DE ACESSIBILIDADE	DOTAR AS VIAS PÚBLICAS E PRÉDIOS PÚBLICOS DE PAVIMENTAÇÃO, RAMPAIS E ACESSOS		
- DIFICULDADE DE TRANSPORTE	AMPLIAÇÃO DA FROTA E DA FREQUÊNCIA / MINI TERMINAL		●
- PONTOS DE ÔNIBUS PRECÁRIOS	DOTAR A COMUNIDADE DE EQUIPAMENTOS COMO PONTOS DE ÔNIBUS		●
- ILUMINAÇÃO PÚBLICA PRECÁRIA	EXPANSÃO E MANUTENÇÃO DA REDE DE LUZ/ENERGIA	●	
- FALTA DE CALÇAMENTO NAS RUAS		●	
- IMÓVEIS S/ REG. URB. FUNDIÁRIA	CADASTRAMENTO DOS IMÓVEIS	●	
- FALTA DE MOBILIDADE	DOTAR O BAIRRO DE LINHAS DE ÔNIBUS, MEIO FIO, CALÇADAS...	●	
- O CORREIO NÃO CHEGA AS CASAS	IMPLANTAÇÃO DE POSTO DE CORREIOS	●	
- O POSTO DE SAÚDE FUNCIONA NA IGREJA	IMPLANTAÇÃO DE POSTO DE SAÚDE EM CHOÇA E TRANSFERÊNCIA DO POSTO DE LAGOA DAS FLORES P/O VALE (PERIMETRAL)	●	
- FALTA ÁREA DE LAZER	IMPLANTAR ÁREA DE LAZER (JOGUINHO QUEBRO)		●
- ÁREAS DE ALAGAMENTO (ENTRADA LAGOA DAS FLORES)	IMPLANTAÇÃO DE REDE DE DRENAGEM E/OU LAGOA DE RETENÇÃO	●	
- FALTA REDE DE ÁGUA EM CHACARAS MIRASSOL E ALTO DA CHOÇA	GESTÃO JUNTO A EMBASA PARA IMPLANTAÇÃO DA REDE DE ÁGUA/AMPLIAÇÃO	●	
- FALTA ARBORIZAÇÃO	PROGRAMA DE ARBORIZAÇÃO		●
- MAIS POSTOS DE SAÚDE			
- FALTA CEMITÉRIO PÚBLICO	ESTUDO DE VIABILIDADE DE IMPLANTAÇÃO DO CEMITÉRIO	●	
- FALTA POSTOS DE SAÚDE EM CHOÇA			
- COLETA DE LIXO APENAS 1x/15 dias	AUMENTAR A FREQUÊNCIA P/ 3x NO MÍNIMO	●	
- FALTA CAMPO DE FUTEBOL	IMPLANTAR CAMPO DE FUTEBOL (ÁREA)		●
- DEFICIÊNCIA TRANSPORTE ESCOLAR	MANUTENÇÃO E AJUSTE DA FROTA	●	
- ASFALTO "CONECTOR DE ÔNIBUS"	ASFALTAR CORREDORES DE ÔNIBUS	●	
- FALTA VAGAS NO NÍVEL MÉDIO	IMPLANTAR UMA ESCOLA DE ENSINO MÉDIO	●	
- PROBLEMAS E PROJETOS P/ AGRICULTURA FAMILIAR	ASSISTÊNCIA TÉCNICA DO SETOR DE AGRICULTURA	●	

Fonte: Fundação Escola Politécnica – FEP, 2019

Após o estabelecimento da ordem de prioridades, os participantes foram instados a dissertar sobre a história da localidade, a partir da perspectiva de cada um e do tempo em que ali residiam. Segue o registro das manifestações:

“Antigamente...

- No Choça, não tinha energia, não tinha posto de saúde, o colégio era fraco e não tinham água encanada.
- Água encanada na Lagoa das Flores tem há 25 anos.
- Agora possui rua asfaltada, creche, a região evoluiu muito.
- O ônibus costumava passar de 1 em 1 hora.
- Antes tinha um ônibus que circulava dentro do bairro e outro que passava fora, hoje em dia existe apenas um e por isso demora.

- *Costumava ser zona rural, embora ainda hoje as pessoas ainda se sintam como moradores da zona rural.*
- *Não tinha asfalto, só entrava carros de tração nas 4 rodas. Lembro que quando ia para a escola a pé, em época de chuva, lavava os sapatos na poça de água para tirar o barro.*
- *Bairro tinha muitos produtores de flores, balaios de flores que eram vendidos em Conquista, por isso o nome do bairro. Isso há 40 anos atrás.*
- *O local tinha uma lagoa permanente, que reduziu de tamanho.*

Atualmente,

- *Quase não se vende mais flores, hoje em dia a produção é de hortifrúti.*
- *Falta de água no subsolo para as produções.*
- *Pessoas não podem ter animais, pois os vizinhos os matam.*
- *O horário do transporte é incerto.*

No Futuro:

- *Colégio de ensino médio*
- *Feira*
- *Implantação de uma UPA (Ambulância do SAMU)*
- *Colocar uma subprefeitura na área para atender a essa população*
- *Compatibilizar o planejamento da saúde/educação. ”*

Figura 6 – Foto dos participantes na atividade de Histórico da localidade



Fonte: Fundação Escola Politécnica – FEP, 2019

Encerrada essa atividade, os participantes procederam à avaliação da oficina.

6.1.1. Avaliação

De modo geral as falas foram positivas quanto à realização da atividade: “*Ótima*”; “*A facilidade de entendimento é maior com as dinâmicas que são feitas nas oficinas*”. A baixa frequência foi reportada pelos presentes como descrença das pessoas na administração ou desinteresse, pois segundo eles houve divulgação. Contudo pode-se perceber uma certa desconfiança acerca da implementação do PDDU, em algumas falas como: “*Seria melhor se as coisas discutidas virassem realidade*”.

Na avaliação da equipe que desenvolveu a oficina, a despeito da baixa frequência, os resultados almejados foram alcançados, uma vez que os moradores que compareceram haviam participado da oficina de Leitura do território e tinham legitimidade para ratificar o diagnóstico, apresentar propostas e hierarquizar as prioridades.

Durante a oficina Fabiana de Jesus Rocha, eleita na oficina de Leitura do Território como representante comunitária para o GTA, comunicou que não poderia continuar e solicitou sua substituição. A mesma será substituída por Vandileuza C. dos S. Silva.

6.2. ZONA DE MOBILIZAÇÃO 2 – ZABELÊ

A Oficina 2 – Planejando o Futuro, quando os participantes validam o diagnóstico participativo e apontam proposições para os problemas levantados na oficina anterior, ocorreu no Centro Comunitário da Urbis V, no dia 12/06/2019, com horário marcado das 14h às 17h. Participaram seis pessoas, entre elas os três representantes da Zona de Mobilização 2 – Sede Municipal no GTA: Sirleide Teixeira, Valdir Barros Novaes e Marcondes de Oliveira. Os demais participantes eram dois Agentes Comunitários de Saúde da Unidade de Saúde da Família de Miro Cairo e uma funcionária da Secretaria de Governo. Os bairros com representatividade foram São Pedro (Henriqueta Prates), Nossa Senhora Aparecida e Zabelê (Loteamento Cidade Serrana, Senhorinha Cairo e Cidade Maravilhosa) e estiveram ausentes Bateias, Ibirapuera e Brasil.

A oficina iniciou às 14:40h em função da responsável pela abertura do espaço não estar presente e pela demora dos participantes em chegar. A representante Sirleide Teixeira informou que as demais participantes do bairro Nossa Senhora Aparecida não compareceram porque ela, que é representante, já estava indo. A situação indicou que não houve compreensão do processo participativo da elaboração do PDDU, onde todos podem participar das oficinas, audiência pública, conferência municipal e GTA, sendo somente a votação restrita aos representantes. O processo participativo foi novamente informado aos presentes, inclusive convidando-os para a reunião do GTA, a se realizar dia 18/06/2019, das 13h às 17h, no auditório da Escola de Formação de Saúde da Família, no CEMAÉ.

Sobre a mobilização, os representantes solicitaram que sejam informados por e-mail e celular, usando o aplicativo Whatsapp, pois não vem ocorrendo. Os presentes informaram que foram enviados ofícios as secretarias de Governo e Saúde, mas a informação foi repassada somente no dia da oficina. O representante Marcondes de Oliveira lembrou que o período pré festejo junino é complicado para a participação e que a população está desacreditada no governo, pois todos estão voltados para as festas, com atividade intensa do comércio. Os presentes lamentaram a baixa participação diante de assunto tão importante.

Como metade dos presentes estava participando pela primeira vez do processo de elaboração do plano, foi necessário fazer uma exposição geral sobre os objetivos, etapas realizadas e a serem desenvolvidas e apresentar o objetivo da oficina: validar o diagnóstico e elaborar proposições para os problemas levantados. Houve questionamento de como eles iriam responder pelos problemas que não apontaram, que seria melhor cancelar e remarcar a oficina. Foi então esclarecido que os problemas muitas vezes não se concentram em determinado bairro, sendo comuns à todo o território e que o objetivo da oficina era de que todos pensassem juntos as soluções, independente se o problema era de outro bairro daquele em que representa. Dessa forma, o grupo aceitou dar continuidade à oficina e iniciou as proposições.

Não foi possível aplicar a técnica Era uma vez, inicialmente prevista na metodologia, em função do atraso para iniciar a oficina e o tempo demandado para socializar as informações e para que o grupo entendesse a proposta e aceitasse participar. Todos se mostraram interessados, fazendo intervenções, sugerindo propostas, inclusive na avaliação final declararam sentir a mudança de ânimo do início para o final da atividade.

A discussão das propostas para a solução dos problemas se deu a partir da leitura de cada problema relacionado aos itens dos temas do PDDU, na sequência, os participantes podiam incluir, excluir ou complementar as informações e validaram o diagnóstico. A seguir, as alterações de inclusão sugeridas para a Zona de Mobilização 2 – Sede Municipal:

- Há fiscalização do PDDU, o problema está no prazo de conclusão dos processos de solicitação de alvará, é muito lento;
- Não há salão comunitário em Henriqueta Prates;
- Há descarte fora dos horários de coleta;
- Há depredação ambiental na Lagoa das Bateias, baía do Jurema, Poço Escuro e Olho d'Água Bebedouro da Onça.

No Quadro de Propostas, apresentado a seguir, já estão as inclusões sugeridas.

Figura 7 - Oficina Planejando o Futuro – Zona de Mobilização 2 – Sede Municipal



Fonte: Fundação Escola Politécnica – FEP, 2019

6.2.1. Avaliação

A oficina foi encerrada perto das 17h para que os participantes pudessem ter condições de pegar ônibus para seus bairros, mas antes fizeram a avaliação da atividade. Na fala de dois integrantes que participaram pela primeira vez, fica clara a transformação do

sentimento de descrédito ao chegar, para a construção coletiva de propostas para o bem comum. Seguem os comentários proferidos:

“Cheguei desacreditado, mas gostei muito do resultado”.

“Agora é torcer para que tudo aconteça”.

“Tem que lembrar que não é só fazer o plano, ele precisa ser aprovado”.

“Essa discussão acrescenta para todos, todos ganhamos”.

“Não me lembrava dos problemas, com essa reflexão me dei conta deles”.

“Parabéns para a FEP, para vocês que estão fazendo esse trabalho”.

6.3. ZONA DE MOBILIZAÇÃO 3 – CAMPINHOS

A oficina programada para o dia 12/06/2019, das 14h às 17h, no salão da Igreja Santa Terezinha, em Jardim Valéria, teve início às 14:30 com 12 participantes, atingindo uma participação de 30 pessoas das comunidades integrantes dessa zona de mobilização e 03 técnicos da FEP.

A abertura do trabalho se deu com a apresentação da equipe e uma explanação um pouco mais extensa sobre a Oficina de Leitura do Território, incluindo a apresentação de alguns dos conceitos trabalhados e dos quadros com a sistematização dos problemas identificados em cada localidade, com o objetivo de nivelar o conteúdo com os novatos. Em seguida discorreu-se sobre o objetivo dessa Oficina 2 “Pensando o Futuro”, suas etapas e a dinâmica a ser adotada. Após a introdução os presentes se apresentaram e teve início a atividade, que contou com algumas interrupções, atribuídas à falta de experiência de alguns em participar de atividades dessa natureza. Superadas as dificuldades iniciais, o público se mostrou bastante interessado (Figura 1).

Figura 8 – Público presente na oficina, identificando que participou da oficina anterior – Zona de Mobilização 3 – Campinhos

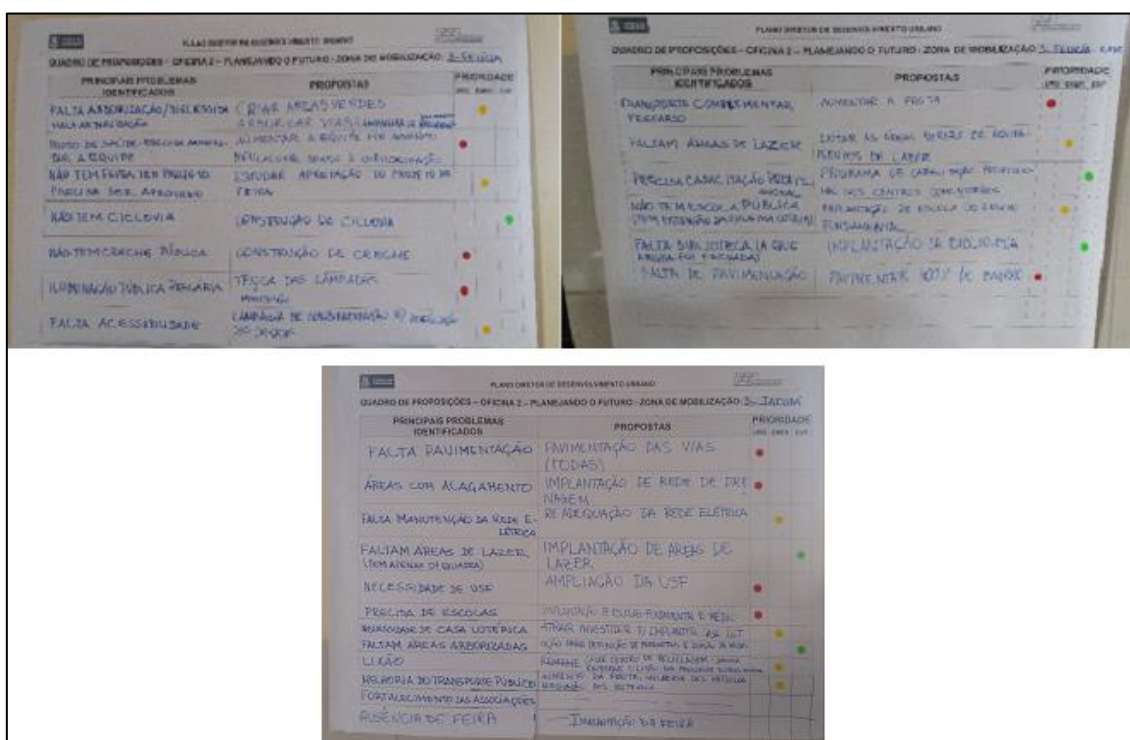


Fonte: Fundação Escola Politécnica – FEP, 2019

A maior parte dos presentes não participaram da oficina de Leitura do Território, excetuando-se 08 participantes. A quase totalidade dos presentes eram moradores ou trabalhavam em Jatobá e apenas um participante identificou-se como morador de Felícia. Não compareceram representantes das localidades de Patagônia, Campinhos e Ayrton Senna, razão pela qual não foi possível preencher os respectivos quadros com propostas para os problemas identificados na oficina anterior.

Na sequência foram lidos cada um dos problemas identificados nas duas localidades representadas e solicitada a indicação de proposições para as mesmas. O único representante de Felícia pediu prioridade no preenchimento do quadro, pois precisaria antecipar sua saída. Após a indicação das propostas, foram explicados os critérios de hierarquização de prioridades, destacando-se que embora todos os problemas fossem importantes, no planejamento é necessário trabalhar com prazos e, portanto, os participantes deveriam ponderar quanto ao tempo de realização de cada uma das proposições, utilizando os conceitos de “urgente”, “emergencial” e “o que pode esperar”, representados, respectivamente pelos círculos vermelho, amarelo e verde.

Figura 9 – Quadro de Proposições Hierarquizado – Felícia e Jatobá, 12/06/2019



Fonte: Fundação Escola Politécnica - FEP 2019

A etapa seguinte à hierarquização das propostas referiu-se ao processo histórico de formação das localidades, a partir da vivência de cada participante, sem qualquer rigor epistemológico. O objetivo da atividade era captar a percepção da comunidade acerca

das mudanças ocorridas na área ao longo do tempo e os possíveis impactos (positivos ou negativos) dessas mudanças na vida dos seus moradores.

Figura 10 – Foto dos participantes na atividade de Histórico da localidade



Fonte: Fundação Escola Politécnica – FEP, 2019

Registro das manifestações:

“Antigamente...

- *(Em Jatobá) existia feira no local, mas foi relocada por estar situada em um espaço inadequado.*
- *Não tinha asfalto nem escola.*
- *Jatobá era uma fazenda que pertencia a Marcelino Almeida, que ia até Pé de Galinha.*
- *Surgiu primeiro com o Copacabana I.*
- *Moradores do local não tinham transporte.*
- *Há 31 anos não tinha energia elétrica, comércio, para fazer compras era necessário ir para a Patagônia.*
- *(A população) costumava juntar dinheiro para comprar lâmpadas para as ruas.*
- *Não tinha água da EMBASA, essa deixou os canos, mas eles (moradores) que cavaram para colocar água.*
- *A estrada que passa por Jatobá foi uma importante via para a ocupação de Vitória da Conquista.*
- *A vinda da primeira escola, há 27 anos, que melhorou a situação do bairro. Foi uma iniciativa da associação.*
- *A circulação de ônibus era horrível.*
- *Só tinha um orelhão na região e nos fins de semana as pessoas faziam fila pra usar.*
- *As pessoas que moravam na Patagônia costumavam ir pegar lenha no Jatobá.*
- *A implantação dos conselhos (1990/2000) ajudou a comunidade.*
- *Há 5 anos atrás, a segurança era pior, encontrava-se pessoas assassinadas nas ruas.*

Atualmente:

Felícia;

- *Aumento da população devido ao aumento do número de loteamentos e condomínios (habitações verticais).*

Já existe iniciativa dos moradores para implantação de feira-livre em área institucional localizada ao lado de um dos postos do bairro.

Jatobá:

- *Lâmpadas e postes antigos.*

- *Jardim Sudeste ainda se encontra sem cisterna.*

- *Por conta da escola, mais pessoas vieram morar na região.*

Futuro:

Felícia:

- *Campanha: plantar uma árvore por morador.*

Estruturar a rede de transportes

Jatobá:

- *Requalificação da rede elétrica.*

- *Trazer feira de volta para o bairro.*

- *Sonhamos com bancos, atendimento de saúde, boas escolas, cursos profissionalizantes, escola técnica e segurança.*

Encerrada essa atividade, os participantes procederam à avaliação da oficina.

6.3.1. Avaliação

De modo geral as falas dos remanescentes foram positivas quanto à realização da atividade: *“Nota 10. Boa, linguagem clara e objetiva. Aprendizagem da comunidade. Eles tiveram oportunidade de falar e dar opinião”*. A ausência de representantes das demais localidades foi reportada por alguns presentes como falta de interesse e por outros como esquecimento, pois o convite tinha acontecido *“a mais de uma semana”*.

6.4. ZONA DE MOBILIZAÇÃO 4 – BOA VISTA

A Oficina 2 – Planejando o Futuro da Zona de Mobilização 4 – Sede Municipal ocorreu dia 13/06/2019, marcada para o horário das 14h às 17h, no CRAS II, no bairro Vila América (Boa Vista). Participaram 11 pessoas, sendo que apenas uma vem participando da elaboração do PDDU frequentando as reuniões do GTA e as oficinas, as demais era

o primeiro contato com o plano. Dos cinco bairros da ZM 4 - Sede Municipal, houve representação do Boa Vista (Vila América, Loteamento Conquistense), Espírito Santo (Urbis VI, Vila Elisa, Airton Sena) e Candeias, ficando ausentes os bairros Universidade, Primavera e Espírito Santo. Houve atraso de cerca de meia hora para o início da atividade em função do baixo quórum e ela encerrou às 17:10h, horário de fechamento do CRAS II, espaço cedido para a realização da oficina.

Dentre os participantes, havia representantes da Associação Conquistense de Integração do Deficiente – ACIDE, da Associação de Moradores da Vila América e da Associação de Moradores da Urbis VI, sendo este também membro do Conselho Municipal de Saúde; do capitão da Polícia Militar Mauro F. de Lima Junior; dois funcionários do CRAS e moradores dos bairros.

Quanto a mobilização foi relatada pelo participante do GTA que recebeu o convite da oficina por e-mail; o membro do Conselho Municipal de Saúde recebeu convite quando esteve na Câmara Municipal; e o presidente da Associação de Moradores da Vila América pela divulgação via grupo de Whatsapp, do qual uma amiga mestrande faz parte. O presidente também comentou que o PDDU vem sendo bem divulgado na mídia local, permitindo-lhe acompanhamento da elaboração. Lembraram que a oficina foi marcada no mesmo horário do jogo da seleção feminina, na Copa do Mundo de Futebol Feminino, o que pode ter contribuído para a baixa participação. A presença de dois representantes da ACIDE, ambos deficientes visuais, enriqueceu o debate da oficina, pois além de exemplificarem as dificuldades quanto a mobilidade no município, expuseram conhecimento legal e normativo que embasa seus direitos civis.

A metodologia prevista para a Oficina Planejando o Futuro ocorreu conforme planejado, embora não tenha sido possível os participantes contarem a história de seus territórios em função do atraso em iniciar a atividade. Mas o presidente da Associação de Moradores da Vila América, José Ronaldo Silva, contou que é morador do bairro há 13 anos, que viu a periferia nascer e crescer e que trabalhou com Educação de Jovens e Adultos – EJA. Perguntados sobre que palavra definiria seus territórios, os participantes disseram: esperança, paciência, resistência, vitória, confiança, progresso, luta, alegria, mobilização. Escolhas que exemplificam as histórias de luta pelas demandas, trajetórias percorridas e resultados obtidos, demonstrando ainda que há muito por fazer para se obter um lugar com qualidade de vida e sustentabilidade.

A discussão das propostas para a solução dos problemas se deu a partir da leitura de cada problema relacionado aos itens dos temas do PDDU, na sequência, os

participantes podiam incluir, excluir ou complementar as informações e validaram o diagnóstico. A seguir, as alterações de inclusão sugeridas para a Zona de Mobilização 4 – Sede Municipal:

- Existem espaços para a implantação de praças e áreas de lazer;
- Inclusa a localidade de Tanque Seco como área de valor ambiental por possuir recurso hídrico e necessidade de revitalização;
- Falta iluminação pública em vias do bairro Boa Vista;
- Está em construção uma creche na localidade de Vila Bonita;
- Está em processo licitatório a obra de uma Unidade Básica de Saúde, a ser construída no bairro Bela Vista.

Quanto ao Plano Urbanístico do Distrito Aeroportuário – PDAP, os participantes sugeriram a construção de um viaduto para o acesso ao novo aeroporto, por considerarem a atual solução viária muito perigosa. No Quadro de Propostas, apresentado a seguir, já estão as inclusões sugeridas.

Ao final da atividade foi lembrado o processo participativo da elaboração do PDDU, convidando os presentes para a reunião do GTA, a se realizar dia 18/06/2019, das 13h às 17h, no auditório da Escola de Formação de Saúde da Família, no CEMAE. O único presente que frequenta as reuniões do grupo salientou a importância da participação da população, pois o GTA tem muitos gestores e é preciso equilibrar as representações. E ainda cobrou a distribuição dos crachás, que ainda não ocorreu, sendo informado que na próxima reunião serão escolhidos os titulares e suplentes.

Figura 11 - Oficina Planejando o Futuro – Zona de Mobilização 4 – Sede Municipal



Fonte: Fundação Escola Politécnica – FEP, 2019

6.4.1. Avaliação

A avaliação dos participantes ocorreu de forma rápida, em função da discussão das propostas ter avançado até próximo das 17h e o espaço cedido, o CRAS, encerrar o expediente nesse horário. Contribuiu também a pressa das pessoas que dependiam de transporte público com parada justamente nesse mesmo horário em sair para não perder o coletivo. De modo geral, houve aprovação positiva da oficina, definida como “fundamental” para a exposição das necessidades e propostas de solução a partir da visão da população dos bairros. Esperam que o município “continue como parceiro” da comunidade, pois momentos como essa são “produtivos”. E vão cobrar “seriedade” na execução do PDDU.

6.5. ZONA DE MOBILIZAÇÃO 5 – CENTRO

A oficina foi programada para o dia 13/06/2019, das 14h às 17h, no anfiteatro da Praça do Centro de Esporte Unificado (CEU), no Alto Maron. A Zona de Mobilização 5 engloba os bairros de Alto Maron, Cruzeiro, Guarani, Centro, Jurema e Recreio. Compareceram à oficina Pensando o Futuro apenas 05 moradores, sendo 04 do Alto Maron e 01 de Jurema e 03 técnicos da FEP. A atividade teve início às 15 horas, em razão da troca de espaço para uma sala do CRAS, mais salubre, vez que o anfiteatro estava muito contaminado por mofo e na expectativa de que chegariam mais participantes.

A abertura do trabalho se deu com a apresentação da equipe, uma explanação acerca da Oficina de Leitura do Território, incluindo alguns conceitos e os quadros com a sistematização dos problemas identificados em cada localidade, já que os presentes não participaram da oficina anterior. Na sequência foi apresentado o objetivo dessa Oficina 2 “Pensando o Futuro”, suas etapas e a dinâmica a ser adotada. Como o grupo era pequeno, rapidamente os presentes se apresentaram e deu-se início a atividade. (Figura 12).

Figura 12 – Público presente na oficina Pensando o Futuro – ZM 5 - Centro



Fonte: Fundação Escola Politécnica – FEP, 2019

Como só havia representantes de Alto Maron e Guarani apenas os quadros desses dois bairros foram trabalhados com propostas para os problemas identificados na oficina anterior. Após a indicação das propostas pelos participantes, foram explicados os critérios de hierarquização de prioridades, considerando o tempo para a implementação de cada uma das proposições, utilizando os conceitos de “urgente”, “emergencial” e “o que pode esperar”, representados, respectivamente pelos círculos vermelho, amarelo e verde. Os presentes não tiveram dificuldade em entender a atividade proposta e

Figura 15 – Participantes na atividade de Histórico dos bairros –



Fonte: Fundação Escola Politécnica – FEP, 2019

Registro das colocações:

“Antigamente...

Alto Maron –

- *Existia um clube social*
- *O Colégio Diocesano foi o primeiro colégio de Conquista. Não funciona mais como escola, embora ainda tenha algumas atividades. Costumava ter cursinhos também.*
- *A 1ª delegacia era na divisa entre o Guarani e o Cruzeiro.*

Guarani –

- *As pessoas costumavam buscar água no poço escuro.*
- *Catedral é um marco da região.*
- *Rio-Bahia implantada há uns 50 anos.*

Atualmente:

Alto Maron –

- *A Feira é um aspecto importante do bairro.*
- *Campinho do Adelmário é um local histórico e ainda é utilizado, se encontra bem conservado. Querem tirar do local, contudo, lá existem programas sociais que utilizam o campinho.*

Futuro:

Alto Maron –

- *Rua Presidente Costa e Silva e Felipe Camarão necessitam de manutenção da pavimentação que ainda é de paralelepípedo, calçada na época do prefeito Pedral.*
- *Posto de saúde e agente comunitário. Proposta de colocar o posto na antiga delegacia.*
- *Acessibilidade*
- *Área na Av. Presidente Vargas no Santa Cecília poderia ser uma praça.*

Guarani –

- *Poço escuro: desenvolver e implantar um plano de manejo, além de melhorar a segurança, manutenção e incentivar a visitação.*
- *Acessibilidade*
- *Buscar solução para acesso do bairro Guarani para o Nossa Sra. Aparecida. Atualmente é realizado através de um canal de drenagem chamado de “bueiro”.*

Encerrada a atividade, foi solicitado que os participantes avaliassem a oficina.

Avaliação

Os participantes avaliaram positivamente a oficina, questionando, entretanto a baixa afluência dos moradores. De acordo com suas palavras, a oficina foi:

- *Proveitosa.*
- *Continuação da primeira oficina.*
- *Importante os moradores terem espaço de contribuição.*
- *Faltou mais representantes da população.*
- *Fácil entendimento.*

6.6. ZONA DE MOBILIZAÇÃO 6 – SÃO JOÃO DA VITÓRIA

A oficina do Distrito São João da Vitória aconteceu dia 11/06/2019, com horário agendado das 14h às 17h, no salão da Igreja São João Batista e contou com a participação de 04 pessoas da comunidade e 03 técnicos da FEP.

A reunião teve início às 15:30h em função do baixo *quórum*. Esperava-se que os participantes estivessem atrasados, porém após longo período de espera os presentes solicitaram o início da reunião, alegando que a comunidade não é muito participativa e que não esperavam a presença de outras pessoas. Foi registrado também pelas participantes que o carro de som passou três vezes no local anunciando a reunião e que

cartazes foram espalhados em mercados, igrejas e postos de saúde. Portanto, o número pequeno de presentes não se deu à falta de conhecimento sobre o dia e horário da oficina.

Dentre as participantes, todas mulheres e adultas, três são Agentes Comunitárias de Saúde (ACS) e uma é moradora antiga do local.

A atividade ocorreu sem incidentes, com público atento e colaborativo.

Após a apresentação da equipe, foi feito um breve relato da Oficina de Leitura do Território, realizada no mês de maio, na qual as 03 ACS estavam presentes, e foi feita uma explanação sobre a importância do PDDU para os municípios e a sua relação com a vida dos seus habitantes.

Em seguida, a Engenheira Rebeca Gonçalves solicitou que todos se apresentassem e falassem duas palavras que representasse o distrito segundo a visão de cada um, e foram mencionadas as palavras *“tranquilo, paciência, paz, consequência, união, mudança, dificuldades e perdas”*.

Posteriormente, perguntas sobre a origem do local foram feitas e as seguintes falas foram registradas:

- *“O nome Batuque veio porque os antigos moradores ouviam tambores aqui na região. Provavelmente eram cerimônias religiosas”*
- *“Provavelmente surgiu como um assentamento quilombola, mas hoje não se tem tanto a presença dessa cultura.”*
- *“Depois de um tempo Batuque foi registrado oficialmente como São João da Vitória, mas até hoje só se fala Batuque”*
- *“Há muitos anos, uns 70 anos, tinha uma feira bem movimentada no distrito, mas tem muito tempo que não existe mais nenhuma feira. Seria bom se fosse reativada.”*
- *“tinha um rio que passava no meio da sede, hoje só tem um açude”*

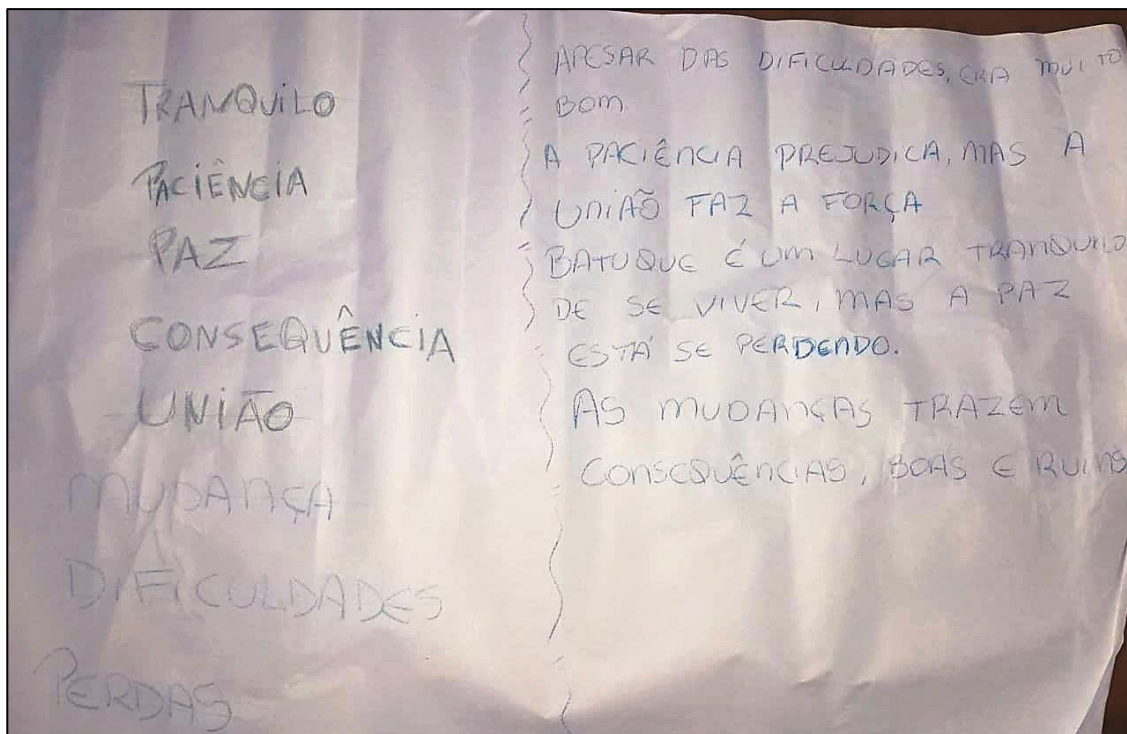
Logo após, foi solicitado que as participantes formassem frases utilizando as palavras que elas mencionaram no início da atividade, fazendo relação com a história do local. Sendo assim, foram ditas as seguintes sentenças:

- Apesar das **dificuldades**, era muito bom.
- A **paciência** prejudica, mas a **união** faz a força.
- Batuque é um lugar **tranquilo** de se viver, mas a **paz** está se **perdendo**.

- As **mudanças** trazem **consequências**, boa e ruins

A Figura 16 apresenta as palavras registras e as frases formadas pelas participantes.

Figura 16 – Registro das falas dos moradores – São João da Vitória, em 11/06/19



Fonte: Fundação Escola Politécnica – FEP, 2019

O momento seguinte da atividade se deu com a apresentação do mapa da Oficina de Leitura do Território e validação do diagnóstico, através dos problemas identificados no Quadro de Proposições. Além das questões levantadas na primeira oficina, foram acrescentadas mais duas, e foi feita a especificação sobre a falta de transporte para o ensino superior e o acúmulo de lixo na parte alta do distrito, conforme

Figura 17. Vale salientar que a solução proposta para os itens “não tem esgotamento sanitário” e “esgoto a céu aberto” foi a mesma.

Figura 18 – Oficina de Planejamento – São João da Vitória, em 11/06/19.



Fonte: Fundação Escola Politécnica – FEP, 2019

6.6.1. Avaliação

O espaço de realização da oficina, foi adequado quanto a infraestrutura e localização, já possuía cadeiras, e é bem iluminado e arejado.

Como já mencionado, no que se refere à mobilização e divulgação da oficina, os moradores expressaram que houve bastante divulgação, e que a baixa frequência se deu à falta de credibilidade dos habitantes locais em relação às ações da administração municipal.

De modo geral, a metodologia planejada foi aplicada à oficina, alcançando os objetivos de legitimar o diagnóstico participativo, fortalecer o sentimento de pertencimento com a história local e apresentar propostas para os problemas identificados. Além disso, a ideia de planejamento foi evidenciada no momento de estabelecer prioridades, pois apesar de todas as demandas serem importantes, não é possível atender a todas de uma única vez, sendo necessário planejar.

6.7. ZONA DE MOBILIZAÇÃO 7 – IGUÁ

O processo participativo na Zona de Mobilização 7 – Iguá para a elaboração do PDDU contou com duas oficinas, conforme metodologia planejada. No entanto, a Oficina 1 – Leitura do Território, agendada para 06/05/2019, na Escola Municipal Erathostenes Menezes, não ocorreu por falta de quórum. Como alternativa para não atrapalhar o cronograma de atividades do plano e solução para a baixa participação, buscou-se realizar uma única oficina com o objetivo de levantamento de dados para o Diagnóstico Participativo e proposições para os problemas, além de indicação de representantes para integrar o GTA.

A Oficina Unificada – Leitura de Território e Planejando o Futuro da ZM 7 – Iguá foi agendada para o dia 11/06/2019, com horário das 19h às 21h, na Escola Municipal Erathostenes Menezes. Compareceram 22 pessoas, destas, seis se identificaram como do grupo juvenil ligado à igreja; dois à grupo estudantil; quatro como comunidade; uma da pastoral da Igreja Católica; um Agente Comunitário de Saúde; um representante do SINDUSCOM e sete não identificaram a representatividade. Todos os participantes informaram ser de Iguá, não comparecendo nenhum morador da zona rural. Um único participante não era do distrito, o representante do sindicato, que ao se informar do objetivo e programa da oficina pediu desculpas e se retirou, pois pensou que seria apresentado o Plano Urbanístico do Distrito Aeroportuário, que está em elaboração, assim como o PDDU.

Sobre a mobilização, informaram que o carro de som passou três vezes veiculando a mensagem da oficina, houve corpo a corpo com os Agentes Comunitários de Saúde entregando panfletos e a escola e o posto de saúde também informaram sobre a oficina. A baixa participação foi atribuída a falta de interesse da população, que normalmente não comparece, e a realização da trezena de Santo Antônio, padroeiro do distrito, que acontecia no mesmo horário da atividade.

A oficina iniciou com cerca de meia hora de atraso, aguardando a chegada das pessoas, e se estendeu até às 23h, duas além do previsto, demonstrando o interesse dos participantes em apontar os problemas e as soluções para seu território. Os integrantes dos grupos juvenil e de estudantes apresentou bom nível de conhecimento sobre legislação e de participação, tanto que dois se candidataram a representantes no GTA. Foram solicitados três representantes da ZM 7 – Iguá para o GTA, mas se candidataram e foram eleitos quatro, conforme apresentado a seguir:

- Ramon - ramon_ck@hotmail.com, 3423-7582 / 98869-4346
- Monica Pinheiro Silva - monica_vdc@yahoo.com.br, 3402-1167
- Letícia Mendes Lima - leticia.mendeslima@live.com, 98811-9761
- Gisele Mendes Lima - gisele.mde@hotmail.com, 31 98564-2482

A metodologia planejada para a oficina unificada foi aplicada a contento, sem necessidade de ajustes, iniciando com o Baralho de Conceitos, onde a cada carta escolhida pelos participantes os mesmos discorriam a respeito, sendo complementado pela equipe técnica. Na sequência foram convidados a explicar quais os problemas que identificam relacionados aos cinco temas do PDDU, mais equipamentos sociais e aspectos culturais e segurança. A principal demanda é o asfalto para a estrada de

acesso à vila. Depois discutiram quais as possibilidades de solução para esses problemas e elencaram a ordem de prioridade de solução.

Em relação aos impactos da operação do novo aeroporto, vizinho a comunidade, não houve tempo para discussão, ficando os representantes encarregados de levantar junto à comunidade e levar os pontos para a reunião do GTA, dia 18/06/2019, no CEMAE.

Figura 19 - Oficina Unificada de Leitura do Território e Planejando o Futuro - Iguá



Fonte: Fundação Escola Politécnica – FEP, 2019

6.7.1. Avaliação

Os participantes avaliaram como boa a atividade, destacaram a importância e o interesse no plano que significará melhorias para a comunidade. A seguir, s comentários proferidos:

“Cheguei já tinha começado, mas o pouco que participei foi proveitoso, instigante que poderia ir até amanhã”.

“Interessante para poder saber quais as demandas que, quando juntas, sabemos que é maior do que parece ser. É uma utopia resolver, mas quem sabe não é o momento para essa prática”.

“A crítica foi construtiva, não sei como vai ser daqui para frente, mas se for para dar opinião e dar resultados, queremos ver resultados. Não é por acaso que estamos aqui até agora lutando pela comunidade”.

“Precisamos por um mínimo de dignidade na comunidade”.

“Estão de parabéns! Vão repassar o que fizemos para frente, temos confiança em vocês”.

“A comunidade está desacreditada”.

“Fiquei triste porque quando cheguei só vi Gisele e os membros do grupo, mas depois a participação foi aumentando”.

6.8. ZONA DE MOBILIZAÇÃO 8 – DANTELÂNDIA

6.9. ZONA DE MOBILIZAÇÃO 9 – PRADOSO

A oficina aconteceu dia 12/06/2019, das 18:40h às 21:30h, no Salão Libarino, com a participação de 42 pessoas do distrito e 03 técnicos da FEP.

Teve início às 18:40h em função do baixo *quórum*, sendo que os participantes foram chegando após o início.

A faixa etária do público era mista, sendo adultos, adolescentes e jovens, estes últimos, alunos da escola municipal, estudantes do EJA. Também se contou com a presença de comerciantes, presidente de associação, ACS, conselheiro local de saúde, professoras e voluntária de projeto social.

A atividade ocorreu sem incidentes, com público atento e colaborativo.

Após a apresentação da equipe, foi feito um breve relato da Oficina de Leitura do Território, realizada no mês de maio e explanado sobre a importância do PDDU para os municípios e a sua relação com a vida dos seus habitantes.

Em seguida, a Assistente Social Joice Moraes solicitou que todos se apresentassem e contassem, numa frase, um pouco da história local.

Ao solicitar que os presentes contassem a história do local, foram registradas as seguintes falas:

- *“Era uma vez um lugar conhecido por Sagui 2”.*
- *“O povoado tem esse nome por causa da família de Osmar Prado, que tem sua bisavó enterrada no distrito”.*
- *“Nasci em Pradoso, mas meus pais não são daqui”.*
- *“Sou de São Paulo e cheguei há 2 anos. Tenho muito o que aprender”.*
- *“Moro há 6 anos e gosto muito daqui”.*
- *“Nasci e me criei aqui. O lugar deixa muito a desejar”.*
- *“Moro há 20 anos e espero pela quadra”.*
- *“Moro há 50 anos e gosto porque é tranquilo e gosto das pessoas”.*
- *“Para mudar, tem que participar”.*
- *“Aqui é bom para emprego, porque tem muitas fábricas mas falta desenvolvimento”.*

Figura 20 – Registro das falas dos moradores, sobre a história local – José Gonçalves, em 11/06/19

João
 Loteamentos conhecidos por Saqui 2
 Sabão
 Pradoso chamado Pradoso - origem família Prad (Osman Prad) - bairro originado no Distrito
Milgata
 Não é desceido
 Morava em Pradoso e ao passar por São Gonçalo e Teresopolis
Renata
 Desceu há 2 anos e tem muito a aprender
 José Ronaldo - Maria há 6 anos e ajuda muito da filha
 Eliete Agela - nasceu e viveu aqui. O desceu para a obra por
 Jan - mora há 20 anos e espera a graduação
 Cláudia - mora há 50. Gosta pq é Saqui e das pessoas
 Lucinda - Para mudar as pessoas precisam participar

Fonte: Fundação Escola Politécnica – FEP, 2019

O momento seguinte da atividade se deu com a apresentação do mapa da Oficina de Leitura do Território e validação do diagnóstico, através dos problemas identificados no Quadro de Proposições.

Ao abordar os problemas identificados na sede distrital, muitos dos problemas constantes no quadro, foram retificados:

Assim sendo, a atualização do diagnóstico exclui os seguintes problemas:

- Os loteamentos João Viana e Pradoso são regularizados
- A Praça da Igreja é que precisa ser revitalizada
- Não necessita de agência bancária nem lotérica para pagar contas, pois é perto de Vitória da Conquista (sede).
- Não precisa de correios.
- Existe um projeto de geração de renda – Projeto Extraindo um Futuro Melhor

Figura 21 - Quadro de Proposições – Sede distrital

PLANO DISTRIAL DE DESENVOLVIMENTO URBANO			PLANO DESENVOLVIMENTO URBANO		
QUADRO DE PROPOSIÇÕES – OFICINA 2 – PLANEJANDO O FUTURO - ZONA DE MOBILIZAÇÃO: PRADOSO			PRINCIPAIS PROBLEMAS IDENTIFICADOS		
PRINCIPAIS PROBLEMAS IDENTIFICADOS	PROPOSTAS	PRIORIDADE	PRINCIPAIS PROBLEMAS IDENTIFICADOS	PROPOSTAS	PRIORIDADE
Loteamentos irregulares (Adílio, João Viana e Pradoso)	Regularização fundiária	Alta	Não tem esgotamento sanitário	Implantação de rede	Alta
Praça Pascoal Viana - Projeto de construção não executado	Revitalizar a praça com a implantação de uma praça para a Torre de observação da cidade e praça de recreação do bairro	Alta	Illuminação precária na zona rural por falta de manutenção	Melhorar iluminação pública	Alta
Campo de futebol sem iluminação	Iluminar o campo	Alta	Equipamentos de lazer insuficientes	Ver Pradoso	Alta
Falta de acessibilidade nas ruas	Equipamentos de pessoas de acessibilidade	Alta	Pontos de ônibus sem cobertura	Implantar abrigo	Alta
Campo de futebol sem iluminação			Pouca participação dos moradores	Estimular a participação de expatriados	Alta
Não tem agência bancária, nem lotérica (local para pagar contas)			Não possui feira nem mercados		
Não tem creche	implantar creche		Não é desenvolvida nenhuma ação de geração de renda	Implantar o projeto Futuro Melhor	Alta
Não tem Posto Policial			Criminalidade: roubos de casas em Saqui, Malhada e Basão. Na sede também acontece, mas não registram ocorrência	Implantar o Posto Policial	Alta
Não tem agência dos correios			Casas sem cobertura		
Não tem um salão comunitário	implantar na Fabrica de Cera				
Não tem ciclovia					

Fonte: Fundação Escola Politécnica – FEP, 2019

Figura 22 – Moradores participando da oficina – José Gonçalves, em 11/06/19.



Fonte: Fundação Escola Politécnica – FEP, 2019

6.9.1. Avaliação

O espaço de realização da oficina, foi adequado quanto a infraestrutura e localização. As cadeiras foram providenciadas pelo responsável do local.

No que se refere à mobilização local, os moradores verbalizaram que houve bastante divulgação. Professoras e alunos participaram da atividade, o que contribuiu para o enriquecimento da discussão.

De modo geral, a metodologia planejada foi aplicada à oficina, alcançando os objetivos de legitimar o diagnóstico participativo, fortalecer o sentimento de pertencimento com a história local e apresentar propostas para os problemas identificados.

6.10. ZONA DE MOBILIZAÇÃO 10 – BATE PÉ

6.11. ZONA DE MOBILIZAÇÃO 11 – CERCADINHO

A oficina aconteceu dia 13/06/2019, das 17:00h às 20h, no Salão da Igreja Batista, com a participação de 13 pessoas da comunidade e 03 técnicos da FEP.

Teve início às 17:00h em função do baixo *quórum*, sendo que os participantes foram chegando após o início.

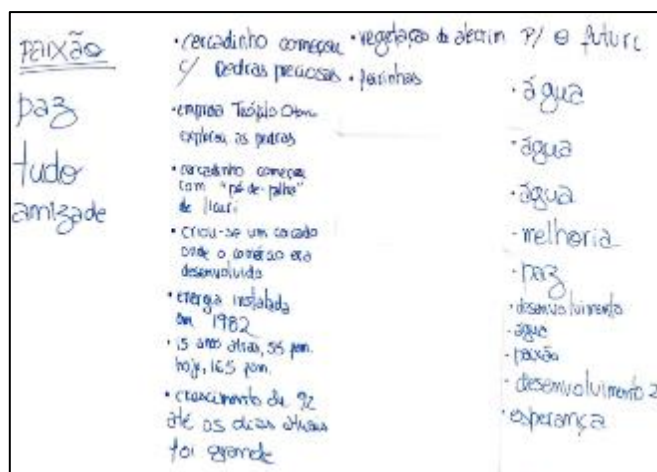
A faixa etária do público era de adultos, sendo um servidor da Prefeitura, duas ACS e moradores.

A atividade ocorreu sem incidentes, com público atento e colaborativo.

Após a apresentação da equipe, foi feito um breve relato da Oficina de Leitura do Território, realizada no mês de maio e explanado sobre a importância do PDDU para os municípios e a sua relação com a vida dos seus habitantes.

Em seguida, a Assistente Social Joice Moraes solicitou que todos se apresentassem e falassem uma palavra que representasse o distrito para os moradores, sendo citadas as palavras paixão, paz, amizade e tudo. A técnica então sintetizou falando para todos que isto significa qualidade de vida, razão pela qual todos se sentem bem no local.

Figura 23 – Registro das falas dos moradores, sobre a história local – Cercadinho, em 13/06/19



Fonte: Fundação Escola Politécnica – FEP, 2019

Ao solicitar que os presentes contassem a história do local, foram registradas as seguintes falas:

- “Cercadinho começou com a exploração de pedra preciosas”
- “Uma empresa de Teófilo Otoni vinha de avião, pegava as pedras aqui e levava”

- “Cercadinho começou com o pó de palha de “licuri”
- “Alguma pessoas instalaram pequenos comércios e fizeram uma cerca, daí o nome de Cercadinho”
- “Lembro que a energia (elétrica) chegou em 1982”
- “Há 15 anos, tinham 55 famílias, hoje tem 165”
- “O crescimento de 1992 pra cá, foi grande”
- “Tinha muita vegetação de alecrim e feirinhas”

O momento seguinte da atividade se deu com a apresentação do mapa da Oficina de Leitura do Território e validação do diagnóstico, através dos problemas identificados no Quadro de Proposições.

Ao abordar os problemas identificados na sede distrital, muitos dos problemas constantes no quadro, foram retificados.

Assim sendo, a atualização do diagnóstico exclui os seguintes problemas:

- Possui transporte público.
- A água que abastece o distrito não passa por tratamento.
- O campo de futebol não precisa de reforma.

Figura 24 - Quadro de Proposições – Cercadinho – sede

PRINCIPAIS PROBLEMAS IDENTIFICADOS			PROPOSTAS			PRIORIDADE		
						URG	EMERG	ES
Transporte complementar precário e caro para Vitória da Conquista e Cândia Sales (só para o carro)			Criação de mais linhas de ônibus e melhoria da rede					
Sem transporte público			Passagem para a rede					
Abastecimento de água por um poço com vazão diminuindo, dois secos, cerca de 60% de capacidade de abastecimento e de forma insuficiente (água de tratamento)			Investimento de 100 mil reais para instalação de 100 metros de rede de abastecimento (água de tratamento)					
Descaso da prefeitura, que deixou de pagar a conta de energia, ficando o povoado sem abastecimento			Regularização da situação					
Sem abastecimento de canal-pipa no povoado, só na zona rural			Regularização da situação					
Não há SES, mas os imóveis têm fossa a céu aberto			Implantação de SES atendendo de 100 a 150 famílias					
Coleta de resíduos precária - duas vezes na semana			Regularização da situação					
Pontos irregulares de descarte de resíduos na estrada e no Açude			Medidas de proteção ao ambiente					
Queda no fornecimento de energia elétrica quando chove			Instalação de sistema de energia solar					
Telefonia móvel sem sinal			Implantação de sistema de telefonia móvel					
Não há ambulância e SAMU com atendimento telefônico como em Minas Gerais			Implantação de sistema de ambulância e SAMU					
Rua “esquecida” esquecida, área de risco			Regularização da situação					
Terminar a obra do centro de abastecimento iniciado pela CAR			Regularização da situação					
Jovens migram para Vitória da Conquista em busca de emprego e estudo, pois não há oferta no povoado			Regularização da situação					
Não há banco, casa lotérica correspondente bancário ou outra forma de realizar transações bancárias, tendo os moradores que se deslocarem para Vitória da Conquista ou Cândia Sales			Regularização da situação					
Terminar a obra do centro de abastecimento iniciado pela CAR			Regularização da situação					
Não há posto policial			Implantação de posto					

Fonte: Fundação Escola Politécnica – FEP, 2019

No encerramento, foi solicitado que cada um dissesse uma palavra que representasse o futuro, sendo mencionadas as seguintes: água (4 vezes), melhoria, paz, desenvolvimento, paixão e esperança.

A técnica sintetizou o pensamento coletivo com a expressão “qualidade de vida”, explicando que é o que todos têm e o que todos desejam.

Percebe-se que o abastecimento de água é a grande preocupação do local.

Figura 25 – Moradores participando da oficina – Cercadinho, em 13/06/19.



Fonte: Fundação Escola Politécnica – FEP, 2019

6.11.1. Avaliação

O espaço de realização da oficina, foi adequado quanto a infraestrutura e localização. As cadeiras foram providenciadas pela liderança local e responsável pelo local.

No que se refere à mobilização local, os moradores verbalizaram que houve bastante divulgação. A baixa frequência se deu à falta de credibilidade dos habitantes locais em relação às ações da administração municipal.


De modo geral, a metodologia planejada foi aplicada à oficina, alcançando os objetivos de legitimar o diagnóstico participativo, fortalecer o sentimento de pertencimento com a história local e apresentar propostas para os problemas identificados.

6.12. ZONA DE MOBILIZAÇÃO 12 – INHOBIM


A atividade não foi realizada por falta de quórum, como demonstrado na

Figura 26.

Figura 26 – Lista de presença – Inhobim, 14/06/19



PLANO DIRETOR DE DESENVOLVIMENTO URBANO



LISTA DE PRESENÇA – Página 02

ATIVIDADE: <u>Oficina Interfórum - Pensando a Cultura Inhobim</u>		DATA: <u>14/06/19</u>			
TÉCNICOS/RESPONSÁVEIS: <u>João Moraes</u>					
EQUIPE DE APOIO: <u>Isadora Riquinho, Anderson Fraga, Nayah Caroline R. Souza</u>					
Nº	NOME LEGÍVEL (LETRA DE FORMA)	REPRESENTATIVIDADE / ÓRGÃO	E-MAIL	TELEFONE	RUBRICA
1.	<u>João Moraes</u>	<u>FEP</u>			<u>JM</u>
2.	<u>Isadora Riquinho</u>	<u>FEP</u>			<u>Isadora</u>
3.	<u>Anderson Lima Fraga</u>	<u>FEP</u>			<u>Anderson</u>
4.	<u>Nayah Caroline R. Souza</u>	<u>FEP</u>			<u>Nayah</u>
5.	<u>Isadora Riquinho</u>	<u>Serviço Público</u> <u>MAR 2017</u> <u>Opai</u>		<u>9930 5008</u>	
6.					
7.					
8.					
9.					
10.					

6.13. ZONA DE MOBILIZAÇÃO 13 – VEREDINHA

6.14. ZONA DE MOBILIZAÇÃO 14 – JOSÉ GONÇALVES

A oficina aconteceu dia 11/06/2019, das 17:00h às 20h, no Centro Comunitário, com a participação de 05 pessoas da comunidade e 03 técnicos da FEP.

Teve início às 17:00h em função do baixo *quórum*, sendo que os participantes foram chegando após o início.

A faixa etária do público era de adultos, sendo um presidente da associação local, uma ACS e 3 moradores.

A atividade ocorreu sem incidentes, com público atento e colaborativo.

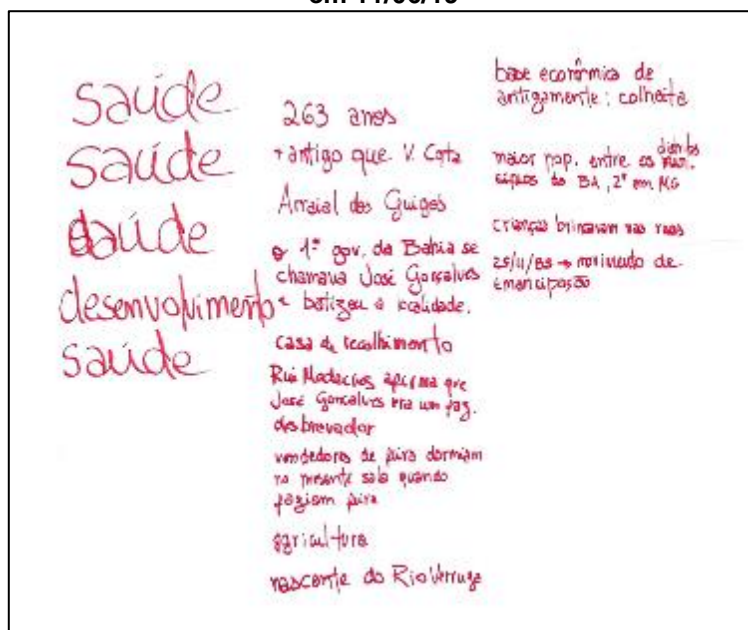
Após a apresentação da equipe, foi feito um breve relato da Oficina de Leitura do Território, realizada no mês de maio e explanado sobre a importância do PDDU para os municípios e a sua relação com a vida dos seus habitantes.

Em seguida, a Assistente Social Joice Moraes solicitou que todos se apresentassem e falassem uma palavra que representasse o distrito para os moradores, sendo as palavras saúde e desenvolvimento as palavras proferidas, o que demonstra a preocupação com essas duas questões.

Ao solicitar que os presentes contassem a história do local, foram registradas as seguintes falas:

- *“José Gonçalves tem 263 anos e é mais velho que a sede municipal”.*
- *“Era conhecido como Arraial dos Guigós por causa dos macacos”.*
- *“O 1º governador da Bahia, José Gonçalves, deu nome ao distrito quando passou por aqui”.*
- *“Aqui já teve uma casa de acolhimento para os comerciantes que levavam seus produtos para vender na feira”.*
- *“Rui Medeiros afirma que José Gonçalves era um fazendeiro desbravador, mas não é verdade”.*
- *“A agricultura era muito forte. Hoje não é mais. Era a base econômica local”.*
- *“Tem uma nascente do rio Verruga no distrito”.*
- *“Tem a maior população de distrito da Bahia”.*
- *“As crianças brincavam nas ruas”.*
- *“Em 25/11/83 teve o movimento de emancipação, mas não foi adiante”.*

Figura 27 – Registro das falas dos moradores, sobre a história local – José Gonçalves, em 11/06/19



Fonte: Fundação Escola Politécnica – FEP, 2019

O momento seguinte da atividade se deu com a apresentação do mapa da Oficina de Leitura do Território e validação do diagnóstico, através dos problemas identificados no Quadro de Proposições.

Salientamos que não houve representatividade das localidades de Caiçara e Itaipu, motivo pelo qual o Quadro de Proposições não foi preenchido.

Figura 28 - Quadro de Proposições – Itaipu e Caiçara

Itaipu/Caiçara

PLANO DIRETOR DE DESENVOLVIMENTO URBANO

ZONA DE MOBILIZAÇÃO: José Gonçalves

PRINCIPAIS PROBLEMAS IDENTIFICADOS	PROPOSTAS	PRIORIDADE		
		URG	FMR	ESP.
Ausência de esgotamento Sanitário				
Estado da população jovem por falta de oportunidade de trabalho				
Ausência de espaço para a feiras Crianças sem atendimento - Creche				
Ruas sem arborização sem biblioteca				
Equipe do PSF deficiente				
Falta de contato na estrada que liga ao distrito				
Nascentes das ruas desprotegidas (Itaipu)				
Falta de acessibilidade				

Fonte: Fundação Escola Politécnica – FEP, 2019

6.15. ZONA DE MOBILIZAÇÃO 15 – SÃO SEBASTIÃO

A Zona de Mobilização 15 é composta pelas localidades de São Sebastião, São Domingos, Volta Grande, Brejo, Choça, Saquinho, Palmital, Taquaral e Caldeirão. A Oficina 1 Leitura do Território, marcada para ocorrer em 09/05/2019, na Escola Municipal Euclides da Cunha, no Distrito de São Sebastião, não pode ser realizada em razão de total ausência de participantes. Para não comprometer o diagnóstico participativo decidiu-se condensar as oficinas 1 (Leitura do Território) e 2 (Pensando o Futuro) numa única rodada, agendada para o dia 14/06/2019. Apesar dos esforços de divulgação e mobilização, que contou, inclusive com o apoio do corpo docente da escola local, com cartazes e avisos por escrito para os pais, apenas três moradores de São Sebastião compareceram a esta atividade, sendo eles um casal que imigrou para o município há 2 anos, estabelecendo-se no Distrito e o presidente da associação de moradores e produtores da localidade.

A oficina, marcada para acontecer entre as 16 e 20 horas, teve início às 17 horas, no aguardo de que mais moradores pudessem chegar após o horário de trabalho, o que não aconteceu. Atribuiu-se o não comparecimento a falta de interesse e descrédito da população às ações da gestão pública. Apesar da pequena audiência, a atividade seguiu a metodologia definida e transcorreu sem entraves, apresentando um resultado satisfatório no que refere aos objetivos almejados e foi finalizada às 19:30 h.

Os participantes evidenciaram muito interesse e maturidade em discutir os problemas da localidade, assumindo a responsabilidade e importância de participar do processo de planejamento do município, representando o interesse de todos. Os três foram inscritos como representantes locais para o Grupo de Trabalho e Acompanhamento – GTA do Plano Diretor.

ZONA DE MOBILIZAÇÃO 15	REPRESENTANTES
Distrito São Sebastião	Clóvis Batista Souza (77) 9166 8842
	Edna Almeida S. Silva ejesilva@hotmail.com (77) 99130 2355
	Erivelton Soares da Silva psicanalistaerivelton@hotmail.com (77) 99142 7709

A abertura da atividade contou com a apresentação dos técnicos, dos objetivos e da dinâmica a ser desenvolvida, em seguida os participantes se apresentaram, falando onde moram, o que fazem e se representam alguma entidade (Figura 1).

Figura 30 – Apresentação da atividade – ZM 15 São Sebastião



Fonte: Fundação Escola Politécnica – FEP, 2019

Após a introdução iniciou-se a apresentação dos conceitos utilizados no planejamento urbano, através da utilização de cartas contendo as definições comuns ao PDDU.

Figura 31 – Explicação sobre os conceitos do PDDU – ZM 15 – São Sebastião



Fonte: Fundação Escola Politécnica – FEP, 2019

Na sequência da atividade foram indicados pelos participantes os problemas existentes na área para montagem do quadro de problemas e proposições. Simultaneamente, com base nos relatos, a equipe técnica auxiliou na montagem de painel com os aspectos levantados dentro dos temas relevantes para os estudos do PDDU (urbanismo, socioeconomia, infraestrutura, meio ambiente etc.). Entre os problemas apontados, os mais relevantes relacionam-se à falta de infraestrutura: falta de rede de esgoto, descarte de dejetos na

vala de drenagem próxima à quadra, falta de transporte coletivo regular, falta de pavimentação da via de acesso ao distrito. De imediato discutiram sobre as propostas de solução para os problemas indicados.

Figura 32 – Painel com os aspectos levantados – ZM 15 São Sebastião



Fonte: Fundação Escola Politécnica – FEP, 2019

Figura 33 - Montagem do Quadro de Problemas e Propostas – ZM 15 – São Sebastião

PROBLEMAS	PROPOSTAS	PRIORIDADE	
		URG. TEM.	PE
NÃO TEM REDE DE ESGOTO	IMPLANTAR REDE DE ESGOTO		
FALTA ACESSIBILIDADE E CALÇADAS	IMPLANTAR CALÇADAS ACESSÍVEIS		
FALTA MANUTENÇÃO DAS ÁREAS DE LACER E CAMPO DE FUTEBOL	COBERTURA E ILUMINAÇÃO NA QUADRA = MANUTENÇÃO DA ÁREA DE LACER LÚDICAS E DE FORMAÇÃO		
FALTA ATIVIDADE P/ JUVEINS			
FALTA CICLOVIA	IMPLANTAR CICLOVIA		
DESCARTE DE LIXOS NA VALETA PRÓXIMO A QUADRA	INTERVENÇÃO NA VALETA QUE VIROU ESGOTO A CÉU ABERTO		
FALTA CÉCICHE			
FALTA POSTO POLICIAL			
FALTA FEIRA			
COLETA ESTACIA ABANDONADA			
FALTA ILUMINAÇÃO			

PLANO DIRETOR DE DESENVOLVIMENTO URBANO			
QUADRO DE PROPOSIÇÕES – OFICINA 2 – PLANEJANDO O FUTURO - ZONA DE MOBILIZAÇÃO: São Sebastião			
PRINCIPAIS PROBLEMAS IDENTIFICADOS	PROPOSTAS	PRIORID URG. EMER	
FAVIMENTAÇÃO DA VIA DE ACESSO AO CENTRO			
MELHORAR A CONEXÃO COM BARRA DO CHOÇA			
NECESSIDADE DE UPA			
FALTA DE TRANSPORTE COLETIVO			
FALTA TRANSPORTE ESCOLAR			
SEM SINAL DE CULAR			
FALTA MANUTENÇÃO DA ILUMINAÇÃO PÚBLICA			
ALAGAMENTO NA RUA D. CRUZEIRA FORQUETO			

Fonte: Fundação Escola Politécnica – FEP, 2019

Após a discussão sobre as possibilidades de solução para os problemas apontados, os participantes elencaram a ordem de prioridade de solução.

Figura 34 - Quadro de Propostas Hierarquizado – ZM 15 – São Sebastião

PROBLEMAS	PROPOSTAS	PRIORIDADE
		URG EM PE
NÃO TEM REDE DE ESGOTO	IMPLANTAR REDE DE ESGOTO	●
FALTA ACESSIBILIDADE E CALÇADAS	IMPLANTAR CALÇADAS ACESSÍVEIS	●
FALTA MANUTENÇÃO DAS ÁREAS DE LACES E CAMPO DE FUTEBOL	COBERTURA E ILUMINAÇÃO DA QUADRA E MANUTENÇÃO DA ÁREA DE LACES	●
FALTA ATIVIDADE PARA JOVENS	LÚDICAS E DE FORMAÇÃO	●
FALTA CICLOVIA	IMPLANTAR CICLOVIA	●
DESCARTE DE RESÍDUOS NA VALETA PRÓXIMO À QUADRA	INTERVENÇÃO NA VALETA QUE VIRIA ESCURTAR A CUL DE RESÍDUOS ADEQUAR O PRÉDIO DO COLÉGIO ESCOLAR	●
FALTA CRECHE	IMPLANTAR POSTO POLICIAL	●
FALTA POSTO POLICIAL	RESGATAR À FEIRA	●
FALTA FEIRA	TRANSPEDIMIR EM CRECHE	●
COLÉGIO ESTADUAL ABANDONADO	RESTRUTURAR PARA USAR EM USOS PÚBLICOS	●
FALTA ARBORIZAÇÃO		●

PRINCIPAIS PROBLEMAS IDENTIFICADOS	PROPOSTAS	PRIORIDADE
		URG EM PE
PAVIMENTAÇÃO DA VIA DE ACESSO AO CENTRO	VIA DE ACESSO NÃO PAVIMENTADA	●
MELHORAR A CONEXÃO COM BARRA DO CHOÇO	MELHORIA DA VIA EXISTENTE	●
NECESSIDADE DE UPA	IMPLANTAÇÃO DA UPA (ATENDIMENTO 24H)	●
FALTA DE TRANSPORTE COLETIVO REGULAR	AUMENTAR Nº DE LINHAS E HORÁRIO DE ATENDIMENTO	●
FALTA TRANSPORTE ESCOLAR	DISPOR DE TRANSPORTE ESCOLAR PARA ALUNOS DO ENSINO MÉDIO	●
SEM SINAL DE CÉLULAR	GESTÃO JUNTO AS ODE RÁDIOBÁSIS / MELHORAR O SINAL DE CÉLULAR	●
FALTA MANUTENÇÃO DA ILUMINAÇÃO PÚBLICA	SUBSTITUIÇÃO DE POSTES (MÁFEBRAS) E MANUTENÇÃO DAS LÂMPADAS	●
ALAGAMENTO NA RUA DO CRUZEIRO SECURETO	INTERVENÇÕES NA VALETA E FRENTE À QUADRA	●
	CENTRAL DE EMPREGO E RECEBIMENTO DE CIDADÃOS	●

Fonte: Fundação Escola Politécnica – FEP, 2019

Concluída a hierarquização de prioridades, os participantes foram instados a descrever o histórico da comunidade, de acordo com as mudanças percebidas ao longo do tempo. Nessa atividade, o morador mais antigo teve protagonismo nas falas.

Figura 35 - Histórico da Localidade – ZM 15 – São Sebastião



Fonte: Fundação Escola Politécnica – FEP, 2019

Segue o registro das falas:

“Antigamente:

- O colégio só tinha duas salas de aula.
- A localidade era chamada de Cachorro, por causa de um que caiu na nascente.
- Tinha iluminação à motor para as ruas, enquanto nas casas se usava candeeiro. Faz mais de 20 anos que a iluminação veio.
- Antigamente as casas eram abastecidas por cisternas.
- Costumava-se ter feira na região.

Presente:

- É o que já foi colocado nos quadros

Futuro:

- *Escola do 2º grau*
- *Áreas de lazer*
- *Ter conexão, correio e internet.*
- *Pavimentação das ruas.*

Concluídas as atividades foi solicitada aos presentes que avaliassem a oficina.

6.15.1. Avaliação da Atividade

Os três participantes avaliaram a oficina positivamente, lamentando a baixa participação dada a importância do tema. Seguem os comentários:

- *Muito bom. Foi positivo.*
- *Ideal que tivesse mais pessoas participando.*
- *Houve divulgação, faltou interesse da população.*

6.16. ZONA DE MOBILIZAÇÃO 16 – CABECEIRA DA JIBOIA

A oficina da Zona de Mobilização 16 – Cabeceira do Jiboia aconteceu dia 14/06/2019, agendada para 18h às 20h, na igreja Assembleia de Deus, acabou ocorrendo no galpão comunitário com a participação de 47 pessoas da comunidade. Estavam representadas as localidades de Bonito, Riachinho, Cabeceira do Jiboia, Limeira, Boa Vista e Café sem Troco. Não houve representatividade de União, Jeribá, Limoeiro, Capinal I, II e III, Periquito, Brejo, Barrocas I e II, São Joaquim, Jiboia, Limeira, Espírito Santo, Fazendinha, Lajedinho e Tabatinga. Dos presentes, 42 não classificaram a representatividade/órgão na lista de presença, um é estudante, uma moradora de Cabeceira do Jiboia, uma agente comunitária de saúde e presidente do conselho (em informar qual) e duas como comunidade.

Sobre a mobilização, o administrador distrital se encarregou de convidar a população, bem como viabilizar transporte até o galpão comunitário, uma vez que a ocupação urbana é espaçada. Havia mulheres, homens e poucas crianças, todos interessados no debate e em expor seus problemas. A maioria não participou da oficina anterior, de levantamento de

dados para o DP, sendo necessário fazer uma apresentação do PDDU, seus objetivos e etapas de elaboração antes de iniciar a programação da atividade.

A metodologia planejada foi aplicada, sem necessidade de ajustes além da supressão da contagem da história do local em função do quantitativo de pessoas. Iniciou com os presentes se apresentando dizendo o nome, local de moradia e uma palavra que o expressasse. As palavras proferidas foram: especial, prosperidade, esperança (4x), reconhecimento, fé, felicidade para todos (2x), aconchegante, saúde, paz, respeito (2x), Deus conosco, união, melhoria (3x), Deus é por nós (2x), trabalho, desenvolvimento (2x), mais amor (2x), oportunidade (5x), oportunidade de trabalho (2x) e força.

Mesmo questionados se eram essas palavras mesmo que expressavam seus sentimentos em relação ao local de moradia, confirmavam que sim. Nesse sentido, é possível analisar que há uma mescla de identificação de boas sensações como paz, especial, união, aconchegante com desejos de melhorias como oportunidades de trabalho, serem reconhecidos em seus direitos e até a presença da religiosidade. Na sequência, utilizando quadros com os problemas levantados na oficina anterior, os presentes complementaram muitas informações, sendo que a opção será apresentar esses dados direto no quadro a seguir.

Figura 36 - Oficina Planejando o Futuro – Cabeceira da Jiboia



Fonte: Fundação Escola Politécnica – FEP, 2019

6.16.1. Avaliação

Devido ao adiantado da hora e a dispersão dos presentes, a avaliação aconteceu com eles dizendo uma palavra sobre a experiência de complementar o DP e fazer proposições para os problemas. Seguem as palavras proferidas: me senti bem, esperança, interessante, confiante, fé, mobilização, união, Deus abençoe para dar certo, parabéns.

7. SISTEMATIZAÇÃO DOS DADOS COLETADOS NAS OFICINAS

A seguir serão apresentados os resultados das oficinas realizadas nas Zonas de Mobilização.

O levantamento de informações a respeito das diversas localidades investigadas na Oficina 1 – Leitura do Território será apresentado a seguir, por temas, conforme apresentado pelos participantes das atividades e sistematizado nos quadros que seguem, considerando os 5 temas definidos pelo GTA: urbanismo, meio ambiente, infraestrutura, gestão da política urbana e socioeconomia.

Buscou-se ainda identificar questões relacionadas à religiosidade, cultura e de segurança pública.

Dentro dos temas, foram abordados os aspectos do cotidiano, descritos a seguir:

- **URBANISMO:** espaços públicos, zoneamento, habitação (configuração vertical / horizontal dos bairros), assentamentos precários, loteamentos.
- **SOCIOECONOMIA:** comércio, indústria, feira, mercado municipal, agricultura familiar, produção agrícola, ações de geração de renda, ações de capacitação, assentamentos rurais.
- **INFRAESTRUTURA:** acessibilidade, iluminação pública, comunicação, saneamento (abastecimento de água, coleta de lixo, aterro sanitário, lixão, rede de esgotamento sanitário), rede elétrica, transporte público, transporte alternativo, ciclovias, aeroporto, estradas (rodagem/vicinais), estação rodoviária/terminal de ônibus.
- **MEIO AMBIENTE:** áreas com valor ambiental, nascentes e rios, arborização.
- **GESTÃO DA POLÍTICA URBANA:** programas de habitação, áreas de risco (alagamento, deslizamento de terra etc.), orçamento participativo, acesso à informação, associativismo, participação social, controle social.

- **EQUIPAMENTOS SOCIAIS E ASPECTOS CULTURAIS:** equipamentos de saúde, educação, assistência social, praças, áreas verdes e espaços abertos, equipam. de lazer (quadras, campo de futebol improvisado, parques, teatros, museus etc), delegacia, delegacias especializadas, cadeia/presídio, centro de tradições, igrejas, terreiros de candomblé, manifestações culturais / festas típicas.
- **OUTROS ASPECTOS:** violência, criminalidade, policiamento, viaturas.

7.1. ZONA DE MOBILIZAÇÃO 1 - LAGOA DAS FLORES- DORA

Quadro 3 - Sistematização de informações por temas – ZM 1

PRINCIPAIS PROBLEMAS IDENTIFICADOS	PROPOSTAS	PRIORIDADE		
		URG	EMER	ESP
Falta de Acessibilidade	Dotar as vias públicas e prédios públicos de pavimentação, rampas e acessos		x	
Dificuldade de transporte(ônibus pequeno, poucas linhas, trajeto longo)	Ampliação da frota e aumento da frequência/mini terminal		x	
Pontos de ônibus precários	Dotar a comunidade de equipamentos como pontos de ônibus			x
Iluminação pública precária	Expansão e manutenção da rede de luz/energia	x		
Falta de calçamento nas ruas	-		x	
Imóveis sem regularização fundiária	Cadastramento dos imóveis		x	
Falta de mobilidade (dificuldade de chegar ao Centro)	Dotar o bairro de linhas de ônibus, meio fio, calçadas...	x		
Especulação Imobiliária	-			
O correio não chega às casas (não entrega em domicílio)	Implantação de posto de correios	x		
O posto de saúde funciona numa salinha da igreja da localidade (improvisado)	Implantação de posto de saúde em Choça e transferência do posto de Lagoa das Flores para o vale (perimetral)	x		
Falta de área de lazer	Implantar área de lazer (rua Juscelino Queiroz)			x
Áreas de alagamento pluvial	Implantação de rede de drenagem e/ou lagoa de retenção	x		
Falta rede de água em Chácaras Mirassol e Alto da Choça	Gestão junto à EMBASA para implantação da rede de água/ampliação	x		
Falta arborização	Programa de arborização			x

PRINCIPAIS PROBLEMAS IDENTIFICADOS	PROPOSTAS	PRIORIDADE		
		URG	EMER	ESP
Falta cemitério público	Estudo de viabilidade de implantação de cemitério		x	
Coleta de lixo apenas 1 vez por semana	Aumentar a frequência para 3x por semana no mínimo		x	
Falta campo de futebol (Vivendas das Flores e Marissol)	Implantação de campo de futebol (existe área)			x
Transporte escolar quebra muito	Manutenção e aumento da frota	x		
Necessidade de asfalto no corredor de ônibus	Asfaltar corredores de ônibus (Existe lei que torna obrigatório o asfaltamento de corredores de ônibus)		x	
Falta de vagas no nível médio	Implantar uma escola de ensino médio		x	
Faltam programas e projetos para agricultura familiar	Assistência técnica do setor de agricultura		x	
Necessita lotérica e correios	-			
CEFET parado do outro lado da rodovia/não tem acesso para moradores	-			
Falta de Segurança	Implantar posto policial e dotar de pessoal	x		
Falta asfalto do anel viário até São Sebastião	Asfaltamento do trecho do anel viário até São Sebastião			x
Falta pista para caminhada	Implantar pista para caminhada			x
Falta de acesso a serviços	Prefeitura móvel	x		
Falta de contato com vereadores eleitos	Sessão itinerante da Câmara Municipal	x		
Insegurança na Rodovia BR 116	Duplicação do trecho da BR 116.Instalação de passarela	x		

7.2. ZONA DE MOBILIZAÇÃO 2 - ZABELÊ

Quadro 4- Sistematização de informações por temas – ZM 1

TEMAS	PRINCIPAIS PROBLEMAS IDENTIFICADOS	PROPOSTAS	PRIORIDADE		
			URG	EMER	ESP
URBANISMO	Aumento da oferta de UH/PMCMV sem implantação de infraestrutura para essa população	Controle social			X
	Dificuldade em liberação de alvará para casas e comércio em toda a cidade	Desburocratizar, agilizar, rever e modernizar o processo. Força tarefa	X		
	Crescimento desordenado	Aprovar PDDU e transformá-lo em lei	X		
	PDDU 2006 sem fiscalização por causa da demora no processo, oportunizando ocupação e construção em área fora do anel viário	Aprovar PDDU e transformá-lo em lei	X		
SOCIOECONOMIA	Não tem serviço de farmácia e casa lotérica (N.S.Aparecida)	Comunidade se organizar para solicitar a vereadores a intervenção para implantação da casa lotérica			X
	Oferta de cursos superiores gerando migração de estudantes e fixação dos mesmos na cidade	Realizar censo estudantil para dimensionar a população para o planejamento, bem como da população flutuante gerada pelos serviços de saúde e comércio		X	
	Não tem salão comunitário, nem cooperativa (N.S.Aparecida e Henriqueta Prates)	Comunidade se organizar para essa demanda			X
INFRAESTRUTURA	Transporte complementar não regulamentado	Ampliar a frota com veículos de qualidade, pagamento com cartão. Fazer terminal integrado para melhorar a rota. Implantar abrigos de ônibus.	X		
	Transporte público ruim. Deficitário no Lage Grande	Ampliar a frota com veículos de qualidade, pagamento com cartão. Fazer terminal integrado para melhorar a rota. Implantar abrigos de ônibus.	X		
	Ciclovias com risco de acidente (Brasil) e insuficientes	Colocar as ciclovias em vias de mão única para maior segurança. Educação para o trânsito. Ampliar para os principais corredores		X	
	Acessibilidade regular (N.S.Aparecida). Necessidade de passagem elevada em frente a igreja (Urbis V)	Padronização segundo as regras de trânsito, em toda a cidade. Educação para o trânsito			X

TEMAS	PRINCIPAIS PROBLEMAS IDENTIFICADOS	PROPOSTAS	PRIORIDADE		
			URG	EMER	ESP
	Mobilidade precária na avenida Frei Benjamim, estreita, intenso comércio e com escolas no entorno, trânsito intenso	Fiscalização e autuação da ocupação ilegal das calçadas pelo comércio e residências. Revisão da engenharia de tráfego	X		
	Sistema de Esgotamento Sanitário regular (N.S.Aparecida). Cerca de 30% de Miro Cairo não tem SES.	Ampliação do SES para a cidade em geral. Fiscalização da EMBASA quanto as ligações intradomiciliares onde há rede e da Prefeitura quanto a ligação irregular de esgoto na rede de drenagem		X	
	Coleta de resíduos sólidos não ocorre no Parque Real e Vivenda das Águas (São Pedro). É precária na Urbis V	Ajustar a rota e incluir localidades. Fiscalização da Prefeitura		X	
	Descarte de resíduos fora do horário de coleta	Educação ambiental e divulgação dos horários de coleta		X	
	Depósito irregular de resíduos na rua Treze – N.S.Aparecida e entulho no Altivo Pereira	Fiscalização da Prefeitura. Campanha educativa		X	
	Resíduos da feira não tem coleta seletiva e não ocorre todos os dias (Urbis V) e do mercado municipal (Brasil)	Organização dos feirantes e entidades sociais para coleta e recebimento dos alimentos, com auxílio da secretaria de desenvolvimento social. Rever legislação para que seja incluso a coleta seletiva e reaproveitamento como condicionante de liberação de alvará. Envolver a secretaria de agricultura para coleta de orgânicos para compostagem		X	
	Coleta seletiva realizada por moradores, que ocupam quintais e calçadas para armazenamento dos resíduos, realidade de toda a periferia	Educação ambiental. Estudar o Recicla Conquista para reativação do projeto. Assistência técnica aos coletadores de materiais recicláveis		X	
	Rede de drenagem: implantar em N.S.Aparecida, causando erosão na borda da pista do anel viário; Urbis V	Manutenção da rede atual e implantação de novas redes de drenagem	X		
	Falta pavimentação (Henriqueta Prates, Bateias II, N.S.Aparecida)	Pavimentar	X		
	Ruas sem iluminação pública em Bateias II	Solicitação de poste à COELBA, braços e lâmpadas à Prefeitura. Melhorar a manutenção	X		

TEMAS	PRINCIPAIS PROBLEMAS IDENTIFICADOS	PROPOSTAS	PRIORIDADE		
			URG	EMER	ESP
MEIO AMBIENTE	Nascente do rio São Pedro contaminada por esgoto por falta de manutenção da EMBASA, que provoca extravasamento	Manutenção da ETE pela EMBASA	X		
	Depredação ambiental da Lagoa do Bateias, bacia do Jurema, Poço Escuro, Olho d'água Bebedouro da onça	Fiscalização da secretaria do Meio Ambiente e reflorestamento	X		
	Plantio de eucaliptos no alto do bairro N.S.Aparecida, sendo considerado crime ambiental pelos moradores	Averiguar a situação. Preservação da serra	X		
GESTÃO DA POLÍTICA PÚBLICA	Falta de manutenção das áreas verdes: praças, arborização (São Pedro, N.S.Aparecida, Urbis V, Brasil). Moradores assumem a manutenção da praça, com roçagem e poda de árvores (Urbis V)	População solicitar mudas na secretaria do Meio Ambiente. Parceria com a Prefeitura para realizar a manutenção			X
	Pontos de alagamento: próximo ao posto de saúde/SESC (N.S.Aparecida) e avenidas Aracajú, Sergipe e Nena Santos (Brasil)	Implantar rede de drenagem	X		
	Ausência de política pública sobre centrais de abastecimento e estímulo a agricultura local	Ampliar as feiras de produtos orgânicos na cidade		X	
EQUIPAMENTOS SOCIAIS E ASPECTOS CULTURAIS	Não tem quadra poliesportiva ou área de lazer (N.S.Aparecida, São Pedro)	Organização popular para solicitar a implantação da quadra em área existente		X	
	Déficit de equipamentos públicos: escola, creche, posto de saúde e infraestrutura (demanda PMCMV)		X		
	Creche com 180 vagas para 1800 famílias (São Pedro). Apenas uma creche no Recanto das Águas		X		
	Falta escola no Bateias II	Estudo de demanda para dimensionar vagas			

Fonte: Fundação Escola Politécnica – FEP, 2019

A seguir, a descrição do que foi levantado de informações sobre cada um dos temas investigados na oficina que pode complementar o Diagnóstico Participativo.

Urbanismo

O representante Marcondes de Oliveira lembrou que Miro Cairo teve início de ocupação na década de 1970 e Henriqueta Prates, em 1990, sendo estes loteamentos fora do anel viário, zona rural e que hoje, pelas características, é zona urbana, sendo que é preciso atualizar o PDDU. Que sobre o plano antigo não se sabe o que foi feito por parte da Prefeitura. Sobre a expansão desordenada da cidade, os presentes informaram que a Prefeitura fiscaliza as construções e irregularidades, mas o problema está na demora dos trâmites da liberação de alvará. O processo é muito burocrático, sendo necessário ser ágil para acompanhar o nível de crescimento da cidade.

A cidade, além do crescimento desordenado, tem uma população flutuante estimada em dois milhões de pessoas que procuram Vitória da Conquista em busca de produtos e serviços, como o farto comércio e universidades. Muitos dos estudantes após o término dos estudos acabam fixando residência na cidade. Sendo que o planejamento deverá considerar essa população flutuante.

Infraestrutura

Os participantes informaram que cerca de 90% do município tem cobertura de rede de esgotamento sanitário e que o problema reside na falta de ligação intradomiciliar na rede pública, lançando esgoto na rede de drenagem de águas pluviais. Ou até mesmo o inverso, com os imóveis ligando a tubulação de água de chuva direto na rede de esgoto.

Sobre programas e projetos de coleta seletiva de resíduos, informaram que a municipalidade implantou um galpão para uso de cooperativa, mas a iniciativa não foi para a frente, sendo necessário investigar os motivos visando reabilitá-las ou um novo modelo. Mas que é certo a necessidade de contrapartida da Prefeitura para que as ações funcionem.

O descarte de material orgânico, proveniente das feiras e mercados, foi tema que suscitou a proposta de envolver os feirantes e instituições de atendimento à pessoas para o reaproveitamento dos produtos prestes a vencer ou que são descartados. Ou mesmo envolver assistência técnica para o aproveitamento em compostagem. E que no caso de projetos e programas de coleta seletiva, envolvendo cooperativas, estas devem ter apoio do governo, principalmente quanto a gestão. Foram citadas as iniciativas: cooperativas, Mãos que Reciclam e Recicla Conquista, e apontada a necessidade de saber por que não deram certo, analisando erros e acertos.

Muito se comentou sobre mobilidade, destacando a situação do trânsito intenso em algumas vias que também têm comércio desorganizado ocupando calçadas e até mesmo as ruas impedindo a passagem de pedestres. E a necessidade de a municipalidade investir em fiscalização do comércio e das residências quanto ao uso e ocupação das vias públicas, segundo as norma vigentes.

Não houve comentários para os temas: Meio Ambiente, Gestão da Política Urbana, Socioeconomia, Outros Aspectos – Equipamentos Sociais e Aspectos Culturais, Outros Aspectos – Segurança.

7.3. ZONA DE MOBILIZAÇÃO 3 - CAMPINHOS

Quadro 5 - Sistematização de informações por temas – ZM 3

PRINCIPAIS PROBLEMAS IDENTIFICADOS (FELÍCIA)	PROPOSTAS	PRIORIDADE		
		UR G	EME R	ES P
Falta arborização	Criar áreas verdes, arborizar vias/campanha de arborização (por morador)		x	
Precisa aumentar a equipe do posto de saúde	Aumentar a equipe por aumento populacional devido à verticalização	x		
Não tem feira, tem projeto. Precisa ser aprovado	Estudar aprovação do projeto da feira		x	
Não tem ciclovia	Construção de ciclovia			x
Não tem creche pública	Construção de creche	x		
Iluminação pública precária	Troca e manutenção de lâmpadas	x		
Falta acessibilidade	Campanha de conscientização para adequação das calçadas		x	
Transporte complementar precário	Aumentar a frota	x		
Faltam áreas de lazer	Dotar as áreas verdes de equipamentos de lazer		x	
Precisa Capacitação Profissional	Programa de Capacitação Profissional nos Centros Comunitários			x
Não tem escola Pública (tem extensão da Zuleima Cotrim)	Implantação de escola do ensino fundamental		x	
Falta biblioteca (a que existia foi fechada)	Implantação da Biblioteca			x
Falta de Pavimentação	Pavimentar 100% do bairro	x		

Quadro 6- Quadro de Proposições – ZM 3 - Jatobá

PRINCIPAIS PROBLEMAS IDENTIFICADOS	PROPOSTAS	PRIORIDADE		
		UR G	EME R	ES P
Falta pavimentação	Pavimentação das vias (todas)	x		
Áreas com alagamento	Implantação de rede de drenagem	x		
Falta manutenção da rede elétrica	Readequação da rede elétrica		x	
Faltam áreas de lazer (tem apenas 01 quadra)	Implantação de áreas de lazer			x
Necessidade de USF	Ampliação da USF	x		
Precisa de escolas	Implantação de escolas – Fundamental e Médio	x		
Necessidade de Casa Lotérica	Atrair investidor para implantar casa lotérica		x	
Faltam áreas arborizadas	Ação para definição de parâmetros e doação de mudas			x
Lixão	Criar Centro de Reciclagem. Encerrar o lixão (Rod. Presid. Dutra – Conveima)		x	
Melhoria do Transporte Público	Aumento da Frota; Melhoria dos Veículos; Adequação dos Roteiros		x	
Fortalecimento das Associações	-			
Ausência de Feira	Implantação da Feira		x	

Fonte: Fundação Escola Politécnica – FEP, 2019

7.4. ZONA DE MOBILIZAÇÃO 4 - BOA VISTA

Quadro 7 - Sistematização de informações por temas – ZM 4

TEMAS	PRINCIPAIS PROBLEMAS IDENTIFICADOS	PROPOSTAS	PRIORIDADE		
			URG	EMER	ESP
URBANISMO	Praças e áreas de lazer insuficientes e precárias (Candeias) e inexistentes em Espírito Santo, Boa Vista, Universidade, Primavera, Urbis VI	Mobilização da comunidade para solicitar as praças. Implantar onde não tem utilizando as áreas existentes. Revitalizar as existentes. Assistência técnica sobre plantio e cuidados com a arborização. Educação ambiental. Conselho do Meio Ambiente atuante	X		
	Campo de futebol improvisado (Espírito Santo)	Mobilização da comunidade para solicitar as praças. Implantar os campos	X		
	Assentamentos precários Paulo Rocha, Amelita Nunes, Machado Costa (Boa Vista)	Programa habitacional			
	Assentamento rural Santa Marta (Universidade)	Aprovação do PDDU ampliando a zona urbana	X		
	IPTU progressivo nunca foi implantado	Aprovação do PDDU ampliando a zona urbana	X		
	Vetor de expansão da cidade, com regularização fundiária sem oferta de infraestrutura básica e de serviços em zona rural, que já tem características de urbana. Falta de fiscalização do PDDU (Primavera)	Aprovação do PDDU ampliando a zona urbana	X		
	Fiscalização e mecanismos de organizar a expansão territorial em direção à ETE/EMBASA, instalada na zona rural (Universidade)	Aprovação do PDDU ampliando a zona urbana	X		
	Expansão territorial com limite avançando e quase alcançando o anel viário (Candeias). Sugestão de quadras de 300m	Aprovação do PDDU ampliando a zona urbana	X		

TEMAS	PRINCIPAIS PROBLEMAS IDENTIFICADOS	PROPOSTAS	PRIORIDADE		
			URG	EMER	ESP
	Valorização da área e implantação de empreendimentos sem considerar o impacto de vizinhança (Boa Vista). Ocupação próxima ao rio Verruga	Fiscalizar as Áreas de Proteção Ambiental, notificar, desapropriar. Exigir e cobrar estudo de impacto de vizinhança	X		
	Descompasso entre planejamento e execução de projetos de mobilidade enquanto a cidade cresce como importante centro regional, ainda mais com o novo aeroporto	Maior interesse do poder público na aplicação do PDDU	X		
SOCIOECONOMIA	Sem serviço dos Correios, com uso de caixa postal na cidade (Primavera)	Analisar o cadastro para implantação de CEP e regularização fundiária		X	
INFRAESTRUTURA	Ruas sem pavimentação (Espírito Santo, Candeias, periferia da Urbis VI); inexistente e/ou precária (Boa Vista) e só até a UESB; acesso Primavera/avenida Olívia Flores tomada pelo mato, com pontos de alagamento e pequena para circulação e curvas perigosas	Manutenção das vias públicas. Planejamento para pavimentação das vias, principalmente dos corredores de ônibus	X		
	Transporte complementar com pequena oferta e sem parada de ônibus (Primavera)	Regulamentar e implantar paradas de ônibus	X		
	Transporte público insuficiente, precário (Candeias, Espírito Santo); não chega (Boa Vista, Urbis V); não tem aos domingos e feriados (Universidade)	Pavimentar e ampliar os corredores de ônibus	X		
	Ciclovias insuficientes (Candeias, Universidade)	Melhorar a segurança e ampliar		X	
	Acessibilidade e mobilidade precária (Candeias, Boa Vista); BR 415 ficando esgotada; BA 265 com tráfego intenso e sem acostamento, acesso Conquista-Barra; necessidade de entroncamento para acesso ao Alphaville; via transversal à avenida Olívia Fores sem retorno e acesso por 2km; fluxo	Intensificar a cobrança na elaboração do PDDU evidenciando melhorias na mobilidade urbana com foco na acessibilidade. Elaborar e implantar o Plano Municipal de Mobilidade Urbana. Correção do piso tátil conforme a legislação	X		

TEMAS	PRINCIPAIS PROBLEMAS IDENTIFICADOS	PROPOSTAS	PRIORIDADE		
			URG	EMER	ESP
	intenso e congestionado na avenida Olívia Flores; tráfego de caminhões pesados na avenida Luís Eduardo, que se torna perigosa; duplicação do anel viário e continuidade até a UFBA; falta mobilidade deixando as ruas vazias e sensação de insegurança (Candeias)				
	SES precário e insuficiente (Candeias, Espírito Santo); ruim e com cobertura parcial (Boa Vista, Universidade); sem rede (Candeias)	Ampliar a rede de esgotamento para as áreas de expansão da cidade		X	
	Iluminação precária e insuficiente (Espírito Santo, Primavera, Boa Vista); sem manutenção (Primavera)	Colocar lâmpada LED, melhorar a iluminação e a manutenção dos postes	X		
	Coleta de resíduos sólidos inconstante e insuficiente – dias alternados (Universidade, Primavera)	Intensificar o projeto Cata Bagulho. Implantar ou intensificar os programas de coleta seletiva. Ação educativa sobre descarte e Educação Ambiental		X	
	Pontos de descarte não autorizado (Boa Vista)	Intensificar o projeto Cata Bagulho. Implantar ou intensificar os programas de coleta seletiva. Ação educativa sobre descarte e Educação Ambiental	X		
	Risco de alagamento: avenida Olívia Flores e rua São Luís (Candeias); Tanque Seco, Vila América e avenida Laura Nunes (Boa Vista)	Rede de drenagem em implantação. Ações informativas sobre uso das redes. Educação ambiental			X
MEIO AMBIENTE	Rio Verruga abandonado e próximo ao “pinicão”. Nascentes próximas ao assentamento Paulo Rocha e Tanque Seco em risco de secarem (Espírito Santo) e do rio Verruga com ocupação (Boa Vista)	Programa de revitalização	X		
	Arborização precária ou insuficiente (Candeias, Espírito Santo) e parque de eucalipto (Espírito Santo)	Programa de arborização. Ações de plantio conjunta entre comunidade e prefeitura		X	
	Conflito entre legislação federal e de APP no decreto de demarcação do Parque Verruga	Rever decreto do Parque Verruga. Atuação do Conselho de Meio Ambiente		X	

TEMAS	PRINCIPAIS PROBLEMAS IDENTIFICADOS	PROPOSTAS	PRIORIDADE		
			URG	EMER	ESP
GESTÃO DA POLÍTICA PÚBLICA	Conselho de saúde e associação de moradores com pouca participação (Boa Vista)	Mobilização e atuação de multiplicadores das associações	X		
EQUIPAMENTOS SOCIAIS E ASPECTOS CULTURAIS	Posto de saúde ruim e único (Espírito Santo), precário (Boa Vista-Vila América); sem posto (Universidade); USB funcionando de forma improvisada (Boa Vista)	Levar solicitação para implantação de posto de saúde ao Conselho de Saúde. Mais equipes e profissionais especializados. Está em licitação a obra do posto de saúde do Boa Vista	X		
	Creche não atende a demanda (Espírito Santo). Escola com infraestrutura precária (Espírito Santo). Não há creche e escola (Vila Bonita)	Estudo de demanda para implantação de mais creches. Escola e creche da Vila Bonita estão em obras	X		
SEGURANÇA	Policiamento precário (Boa Vista)	Melhorias na infraestrutura e aumento do efetivo	X		

A seguir, a descrição do que foi levantado de informações sobre cada um dos temas investigados na oficina que pode complementar o Diagnóstico Participativo.

Urbanismo

A comunidade reclama quanto a não ter áreas de lazer como praça, embora existam espaços ocupados informalmente para esse uso sem infraestrutura ou reservados para tal, bem como são usados como pontos de descarte irregular de resíduos sólidos.

O PMCMV foi apontado como uma forma de higienização da região central em função de ser projetado e implantado em áreas periféricas, sem infraestrutura e distante dos serviços.

Infraestrutura

Há espaços destinados a áreas de lazer ou praças que por falta de infraestrutura se transformaram em pontos de descarte irregular de resíduos sólidos. Recentemente a Associação de Moradores da Vila América entregou ofício à Secretaria de Meio Ambiente solicitando a implantação de praças em 14 áreas disponíveis no bairro, sendo que atualmente elas se encontram com mato alto e com pontos de descarte irregular de resíduos. A situação de descarte irregular de resíduos em terrenos vazios é uma constante.

Quanto à mobilidade, foi informado que há muitos motoristas de ônibus que param fora do ponto e não atendem às necessidades dos portadores de deficiência. E que o acesso à avenida Presidente Vargas é ruim.

O presidente da Associação de Moradores da Vila América informou que está em processo de licitação a obra da Unidade Básica de Saúde – UBS, que irá atender a demanda do bairro, sendo o recurso proveniente de emenda parlamentar requerida há três anos. Quanto ao efetivo de Agentes Comunitários de Saúde, foi comentado que a legislação permite que saiam de licença médica sem substituição de pessoal, ficando assim o território desfalcado de cobertura do serviço. Há casos de profissional afastado há anos.

Gestão da política urbana

A localidade Vila Elisa, bairro Espírito Santo, os participantes informaram que é esquecida pelo poder público. Destacaram que a Lei Orgânica do município prevê que primeiro seja implantado o benefício para depois haver cobrança do Imposto Predial e Territorial Urbano – IPTU, mas na prática o imposto é cobrado independentemente dos benefícios.

Há um representante do bairro Urbis VI no Conselho Municipal de Saúde, sendo que ele apontou como estratégia de mobilização para a participação, potencializar a atuação dos conselheiros.

Socioeconomia

Na Vila América o solo é fértil e há uma horta comunitária, embora sem assistência técnica ou apoio de manutenção pela Prefeitura Municipal, que alega falta de equipe.

Outros aspectos – segurança

No bairro de Candeias há um quartel da Polícia Militar – PM, sendo que o capitão Lima, presente à oficina informou que foi o idealizador do projeto Por do Sol na Serra do Piripiri, que buscou reativar a área sendo bem aceito pela comunidade. O militar destacou ainda que em certos locais a segurança não é efetivada por falta de infraestrutura que permita a circulação de policiais.

Não houve comentários para os temas: Meio Ambiente e Outros Aspectos – Equipamentos Sociais e Aspectos Culturais.

7.5. ZONA DE MOBILIZAÇÃO 5 - CENTRO DORA

Quadro 8 - Sistematização de informações por temas – ZM 5

PRINCIPAIS PROBLEMAS IDENTIFICADOS (FELÍCIA)	PROPOSTAS	PRIORIDADE		
		URG	EMER	ESP
Região mal iluminada	Substituição das lâmpadas amarelas por brancas			x
Observar o zoneamento e parâmetros urbanísticos, pois o bairro está se tornando comercial	Definir parâmetros de zoneamento		x	
Revitalização, adaptação para acessibilidade e manutenção de praças	Revitalização, adaptação para acessibilidade e manutenção de praças e construir novas praças no Santa Cecília, acessibilidade também em vias públicas		x	
2 escolas existentes não atendem a demanda da população	Implantação de ensino fundamental	x		
Feira suja, insalubre, falta de higiene e segurança	Reestruturação da feira	x		
Quantidade de creches (2) insuficiente para a demanda	Estudo de demanda para nova creche			x
Falta biblioteca pública	Implantação de biblioteca			x
Melhoria no transporte público/aumento do número de linhas	Reposição das linhas desligadas		x	
Melhoria dos pontos de ônibus, iluminação, sinalização, cobertura	Requalificação/manutenção dos pontos de ônibus		x	
Necessita posto de saúde, pois o bairro do Recreio não atende a população	Implantação de postos de saúde	x		
Drenagem existente é insuficiente (Ruas “10 de novembro” e São Geraldo)	Ampliação da rede de drenagem	x		
Falta de travessia Santa Cecília para o URBIS I	Acesso de pedestres	x		
Falta de manutenção da pavimentação (ruas Felipe Camarão e Presidente Costa e Silva)	Manutenção da pavimentação		x	

Fonte: Fundação Escola Politécnica – FEP, 2019

Quadro 9 - Quadro de Proposições – ZM 5 - Guarani

PRINCIPAIS PROBLEMAS IDENTIFICADOS	PROPOSTAS	PRIORIDADE		
		UR G	EME R	ES P
Transporte público ruim (de hora em hora)	Criar uma linha que atendesse o Guarani, Alto Maron e Lagoa das Flores	x		
Necessita de bancos (tem somente uma lotérica)	Melhorar a segurança		x	
Poucas praças	Dotar o bairro de equipamento de lazer/reestruturar existente		x	
Iluminação pública precária	Implantar rede de iluminação na estrada da nascente e na Av. Integração manutenção da iluminação existente		x	
Há rede de esgoto, mas entope muito	Gestão junto à EMBASA para avaliação da rede de esgoto	x		
Carros pequenos no transporte complementar	Fiscalização e regulamentação do transporte complementar			x
Acessibilidade precária	Atualizar código de obras e fiscalizar execução/dotar equipamentos públicos de acessibilidade		x	
Falta de pavimentação nos corredores de ônibus	Pavimentação dos corredores de ônibus	x		
Equipe do posto de saúde insuficiente	Ampliar equipe médica do posto de saúde	x		

Fonte: Fundação Escola Politécnica – FEP, 2019

7.6. ZONA DE MOBILIZAÇÃO 6 - SÃO JOÃO DA VITÓRIA

Quadro 10 - Sistematização de informações por temas – ZM 6

PRINCIPAIS PROBLEMAS IDENTIFICADOS	PROPOSTAS	PRIORIDADE		
		URG	EMER	ESP
Falta de área de lazer e parque infantil	Identificar espaço			X
Falta de creche	Notificar o número de crianças até 10 anos. Mobilização e participação da comunidade, através da associação, para solicitar a creche.	X		
Não tem rede de esgotamento sanitário*	Buscar soluções como fossas sépticas, ecológicas, Bacias de Evapotranspiração (BETS) enquanto não tem Rede. Cobrar elaboração do PMSB		X	
Falta de banheiro Público	Muitas pessoas de fora passam o dia em Batuque e muitas delas urinam nas ruas, causando constrangimentos e mal cheiro. É um problema de Saúde pública, portanto deve-se solicitar à prefeitura.	X		
Não tem suporte para os estudantes com relação aos equipamentos escolares e transporte (para ensino superior)	Organizar associação para solicitar à Secretaria de Educação	X		
Despejo inadequado de “água de goma” (manipueira), da produção de mandioca	Elaborar estudo projeto para reutilização desse efluente	X		
Alunos não tem fardamento	Continuar cobrando à Secretaria de Educação			X
Estradas precárias	Cobrar, se forma organizada, à secretaria de Agricultura	X		
Não tem ações de geração de renda e capacitação profissional.	Divulgar os cursos existentes e promover acesso (transporte) para os cursos profissionalizantes		X	
Falta de acessibilidade	Projeto Urbano para melhoria			X
Existem pontos de alagamento	Projeto de drenagem. Elaboração do PMSB	X		
Falta de arborização	Organizar população para plantar mudas. Solicitar mudas na Sec. De Meio Ambiente			X
Não existe feira na localidade	Organizar produtores locais e espaço para realização das feiras			X
Não tem ciclovia	Cobrar de forma organizada à secretaria de infraestrutura e de mobilidade urbana			X

PRINCIPAIS PROBLEMAS IDENTIFICADOS	PROPOSTAS	PRIORIDADE		
		URG	EMER	ESP
Não tem transporte público	Cobrar de forma organizada à Prefeitura		X	
Acúmulo de Resíduos sólidos em algumas ruas e Lixão na parte alta	Educação ambiental e implantação de coleta seletiva	X		
Esgoto a Céu aberto *	Mesma proposta da terceira linha	X		
Pavimentação das ruas	Cobrar de forma organizada à secretaria de Infraestrutura	X		
Falta de auditório local	Cobrar de forma organizada à Prefeitura	X		

Fonte: Fundação Escola Politécnica – FEP, 2019

7.7. ZONA DE MOBILIZAÇÃO 7 – IGUÁ

Quadro 11 - Sistematização de informações por temas – ZM 7

TEMAS	PRINCIPAIS PROBLEMAS IDENTIFICADOS	PROPOSTAS	PRIORIDADE		
			URG	EMER	ESP
URBANISMO	Falta espaço para atividade física e necessita mais praças	Implantação de campo de futebol e mais uma praça		X	
	Habitação precária na periferia da vila	Programa municipal de doação de material de construção, com visita técnica de engenharia e serviço social Programa habitacional		X	
	Loteamento na via de acesso à vila com vendas iniciadas	Fiscalização da prefeitura	X		
	Assentamento Lagoa Nova - Juazeiro	Programa municipal de doação de material de construção, com visita técnica de engenharia e serviço social Programa habitacional		X	
SOCIOECONOMIA	Existe centro comercial no centro da praça. Não tem farmácia, banco, casa lotérica, serviço de correio (usa endereço em Conquista)	Pavimentar estrada de acesso	X		
	Ocupação: aposentados, funcionários públicos, empregados em Conquista				
	Agricultura de subsistência e criação de pequenos animais				
	Sem ações de capacitação, oficinas, cursos	Fomentar capacitação e cursos em forma de parceria público privada. Realizar pesquisa de interesse da população e fomentar deslocamento para Conquista		X	

TEMAS	PRINCIPAIS PROBLEMAS IDENTIFICADOS	PROPOSTAS	PRIORIDADE		
			URG	EMER	ESP
	Apicultura como potencial de produção	Fomentar capacitação e cursos em forma de parceria público privada. Realizar pesquisa de interesse da população e fomentar deslocamento para Conquista		X	
INFRAESTRUTURA	Acessibilidade somente na escola	Pavimentar com asfalto e implantar ciclovia	X		
	Há energia elétrica e iluminação pública, mas demora a fazer manutenção. Rua da Conquista teve expansão e há casas sem iluminação	Manutenção e expansão da rede elétrica			X
	Telefonia móvel tem sinal ruim da Vivo e internet por via cabo ou rádio	Melhorar a manutenção			X
	Transporte coletivo tem frota precária, horários restritos, caro e sem terminal de ônibus	Ampliar o horário da frota	X		
	Aplicativo Uber não faz transporte para Iguá e não tem transporte alternativo	Pavimentar a estrada de acesso	X		
	Uso de bicicleta e moto para transporte				
	Não tem rede de drenagem, com a água escoando normalmente				
	Estrada de acesso à vila é de terra	Pavimentar a estrada de acesso	X		
	Ruas da vila sem pavimentação ou manutenção	Pavimentar e fazer a manutenção das vilas e implantar ciclovia	X		
	Abastecimento de água pela EMABASA, água branca e as vezes falta				
	Uma pessoa informou ter poço e cisterna				
	Não tem SES. Imóveis têm fossa ou lança esgoto na rua	Implantar rede de esgotamento sanitário ou estudar alternativa para o esgotamento	X		
	Coleta de resíduos às 4 ^a -feiras, com os mesmos armazenados nos imóveis. Contêineres	Ampliar o território de coleta de resíduos, quantitativo de contêineres e dias de coleta			X

TEMAS	PRINCIPAIS PROBLEMAS IDENTIFICADOS	PROPOSTAS	PRIORIDADE		
			URG	EMER	ESP
	insuficientes. Posto de saúde sem coleta hospitalar				
	Zona rural sem coleta de resíduos, jogando no mato ou queimando	Ampliar o território de coleta de resíduos, quantitativo de contêineres e dias de coleta			X
	Há moradores que fazem coleta seletiva e comprador de Conquista vem comprar	Implantar coleta seletiva e educação ambiental			X
MEIO AMBIENTE	Contaminação do lençol freático pelas fossas	Implantar rede de esgotamento sanitário ou estudar alternativa para o esgotamento	X		
	Lagoa e açude secaram por causa da ocupação irregular, antes eram áreas de lazer	Fiscalização da prefeitura quanto as ocupações e estudo para recuperação da área para uso da água		X	
	Há áreas de mata em propriedades particulares – senhores Neném e Tesoureiro	Estudo de viabilidade para unidade de conservação			X
GESTÃO DA POLÍTICA PÚBLICA	Praça sem manutenção	Prefeitura fazer a manutenção da praça		X	
	Falta vigilância sanitária nos estabelecimentos	Melhorar a fiscalização e liberação de alvará			X
	Sem administrador da prefeitura	Implantar subprefeitura e nomear administrador distrital. Ativar a associação de moradores	X		
	Existência de Conselho Local de Saúde				
	Existência de grupos religiosos				
	Não há associação ou cooperativa	Ativar a associação de moradores	X		
EQUIPAMENTOS SOCIAIS E ASPECTOS CULTURAIS	Realização de campeonatos no campo de futebol improvisado	Prefeitura oficializar e implantar campo de futebol		X	
	Quadra poliesportiva da escola sem acesso para uso da comunidade	Prefeitura oficializar e implantar campo de futebol e segunda praça		X	
	Há ACS, ACE, USF, SAMU, médico uma vez na semana, sem ambulância	Ampliar o número de médicos, equipes e dias de atendimento		X	

TEMAS	PRINCIPAIS PROBLEMAS IDENTIFICADOS	PROPOSTAS	PRIORIDADE		
			URG	EMER	ESP
	Uma creche com vagas insuficientes, duas escolas.	Ampliar o número de vagas nas creches.		X	
	Ensino médio com qualidade e infraestrutura ruins	Melhor a qualidade dos prédios das escolas e dos professores	X		
	Cemitério público sem manutenção	Prefeitura fazer a manutenção		X	
	Há CRAS específico para a zona rural, com atendimento em Conquista e realiza visitas à campo				
	Falta espaço cultura, biblioteca (nem a escola tem), salão comunitário para idosos	Reimplantar a biblioteca da escola		X	
	Única festa é a de São João, que teve verba municipal cortada	Rever orçamento da cultura e promover concursos culturais		X	
	Existência de igrejas católica, evangélica, batista e shalom				
SEGURANÇA	O município tem uma ronda escolar que percorre toda a zona rural	Aumentar o quantitativo de ronda e policiais	X		
	Existência de um módulo policial desativado	Aumentar o quantitativo de ronda e policiais	X		
	Existência de drogas, tráfico, violência (brigas) e furtos em casas	Realizar palestras envolvendo o CRAS sobre drogas e alcoolismo	X		

A seguir, a descrição do que foi levantado de informações sobre cada um dos temas investigados na oficina.

Urbanismo

Há algum tempo, a Prefeitura Municipal fez uma ação de regularização fundiária no distrito, mas não chegou a concluir atendendo toda a demanda, ainda há muitos imóveis irregulares. Uma participante perguntou sobre a situação de uma pessoa doar o terreno e não querer ir até o cartório para passar o bem, como proceder. Há cerca de dois anos, os valores dos terrenos vêm tendo alta valorização em função da implantação do novo aeroporto de Vitória da Conquista em área próxima.

Outros terrenos, espólio de herança, acabam sendo loteados pelos herdeiros, sendo necessário observar que 30% dos terrenos são destinados a áreas não construídas (verdes).

Meio ambiente

A região era rica na espécie Angico, mas a árvore não é mais encontrada. Havia muito periquito e há incidência de cobras. Há uma lagoa, que em época de estiagem a população utiliza para abastecimento.

Infraestrutura

Existem containers, mas a população faz descarte de resíduos em locais inapropriados, transformando-os em pontos de lixo. Há reclamação de proprietária de terreno vazio, murado, que é utilizado para o descarte de resíduos pela população e a Prefeitura aplica notificação. Não há caminhão para coleta de entulhos. A coleta de resíduos ocorre uma vez na semana e o posto de saúde não tem coleta hospitalar. A zona rural Tesoureiro não tem coleta.

Não há rede de esgotamento sanitário, com os imóveis adotando o sistema de fossa absorvente, o que implica na contaminação do solo e lençol freático. No entanto, a água servida de lavagem de roupa é lançada à céu aberto e uma participante relatou que não pode lavar roupa aos domingos, seu dia de folga e dedicado aos afazeres domésticos, porque a rua é um espaço de lazer e quem a utiliza reclama do esgoto lançado irregularmente.

A maior reclamação da população é o asfalto na estrada de acesso a sede do distrito, sendo esta uma demanda antiga, recorrente em reuniões de planejamento ou representantes do governo e sem solução até o momento.

Sobre mobilidade, o ônibus que faz a rota até a sede do município encerra o horário de circulação às 18h, impossibilitando o transporte até o distrito e causando problemas para os moradores. Foram relatados casos de quem trabalha na cidade e têm que sair antes do fim do expediente para pegar o último ônibus de volta para casa, que perderam oportunidades de emprego, que saem mais cedo da aula ou que não podem estudar à noite. A circulação entre os povoados próximos ocorre até às 15h. Não há transporte alternativo ou por meio de aplicativos. A frota é precária, a tarifa cara, não há paradas ou terminal.

Gestão da política urbana

O distrito tem um administrador, mas os participantes condisseram que ele não tem atuação.

Outros aspectos – equipamentos sociais e aspectos culturais

Iguá tem como padroeiro Santo Antônio, sendo realizada trezena em sua homenagem, bem como festejo junino. Em 2019, os participantes reclamaram que a Prefeitura Municipal cortou a verba para a festa.

Não houve comentários para os temas: Socioeconomia e Outros aspectos – segurança.

7.8. ZONA DE MOBILIZAÇÃO 8 – DANTELÂNDIA

Quadro 12 - Sistematização de informações por temas – ZM 8

ASPECTOS	PRINCIPAIS PROBLEMAS IDENTIFICADOS	PROPOSTAS	PRIORIDADE		
			URG	EMER	ESP
URBANISMO	Falta de área de lazer e parque infantil.	Comunidade de organizar e cobrar da prefeitura projeto que já existe. Prefeitura deve fazer estudo para conhecer a demanda do local e colocar este ponto no planejamento.	X		
	Falta de arborização.	Criar programa utilizado a produção do horto municipal, doando para a comunidade cuidar dos seus jardins.			X
	Não tem transporte público. Utilizam transporte empresa particular - Sol Nascente.	-	-	-	-
	Falta de acessibilidade	Construir calçadas acessíveis e a prefeitura deve fiscalizar as obstruções feitas pelos moradores.			X
	Não tem ciclovia.	-	-	-	-
	Casas sem escritura	Programa para regularizar		X	
SOCIOECONOMIA	Falta de atendimento médico nas localidades.	Necessita de um médico o dia todo, pois o socorro não chega, e nos dias de atendimento a fila é muito grande.		X	
	Não tem ações de gerações de renda e capacitação profissional.	Criação de um centro de beneficiamento da mandioca.	X		

ASPECTOS	PRINCIPAIS PROBLEMAS IDENTIFICADOS	PROPOSTAS	PRIORIDADE		
			URG	EMER	ESP
		Promoção de cursos na localidade (agricultura, artesanato, corte e costura, informática, reforço escolar e idioma). Buscar parcerias com empresas privadas para investir na região.			
	Jovens migram para Vitória da Conquista em busca de emprego e estudo, pois não há oferta no povoado.	Trazer escola para o distrito e capacitação profissional.	X		
INFRAESTRUTURA	Ausência de esgotamento sanitário.	Realizar estudo para identificar qual a melhor solução para o local. Comunidade de organizar através da associação para solicitar a implantação de fossas sépticas.		X	
	Existem pontos de alagamento.	Implantar rede de drenagem e realizar manutenção da pavimentação.		X	
	Existe um lixão próximo (BR-116).	É uma unidade regular onde são colocados os resíduos antes de serem levados para o aterro sanitário. Funciona bem, mas precisa melhorar o controle, pois existem animais no local.			X
	Pavimentação precária, apenas nas principais vias estrada de acesso ao povoado é de Terra.	Realizar Pavimentação asfáltica.		X	
	Pontos de ônibus sem cobertura.	Implantar pontos com cobertura na vila e zona rural.			X
	Falta infraestrutura de comunicação	Implantar torre de telefonia móvel	X		
	Falta de pavimentação da via de acesso até a rodovia Rio-Bahia	Realizar pavimentação			X

ASPECTOS	PRINCIPAIS PROBLEMAS IDENTIFICADOS	PROPOSTAS	PRIORIDADE		
			URG	EMER	ESP
	Alagamento no povoado de Poço Verde	Rede de drenagem e pavimentação adequada.			X
	Sistema simplificado de água em poço verde com muitos problemas necessitando de manutenção.	Realizar manutenção no sistema.	X		
MEIO AMBIENTE	-	-	-	-	-
	-	-	-	-	-
	-	-	-	-	-
GESTÃO DA POLÍTICA PÚBLICA	Escola apenas até o ensino fundamental.	Construir nova escola pois existe a demanda.	X		
	O distrito não tem ambulância.	Aquisição do veículo para o distrito.	X		
EQUIPAMENTOS SOCIAIS E ASPECTOS CULTURAIS	Falta de creche	A secretaria de educação deve atender à demanda do local, que já é de conhecimento e incluir no planejamento.	X		
	Necessidade de ampliação do cemitério	Existe um terreno, o qual o proprietário está disposto a vender para a ampliação, e é localizado ao lado do atual da vila. No povoado de poço verde também necessita ampliar e murar.			X
	Escola Municipal precisa de ampliação.	Necessita ampliar as vagas.			X
	Não existe posto de saúde em Poço Verde (povoado)	Implantar este equipamento.	X		

ASPECTOS	PRINCIPAIS PROBLEMAS IDENTIFICADOS	PROPOSTAS	PRIORIDADE		
			URG	EMER	ESP
SEGURANÇA	Carente de policiamento (poucas rondas)	Implantar posto policial na vila e aumentar o número de carros para ronda.	X		
	Não há banco, casa lotérica, correspondente bancário ou outra forma de realizar transações bancárias, tendo os moradores que se deslocarem para Vitória da Conquista.	Implantar lotérica, correios e cartório.		X	

7.9. ZONA DE MOBILIZAÇÃO 9 – PRADOSO

Quadro 13 - Sistematização de informações por temas – ZM 9

PRINCIPAIS PROBLEMAS IDENTIFICADOS	PROPOSTAS	PRIORIDADE		
		URG	EMER	ESP
Loteamentos irregulares (João Viana e Pradoso)	Regularização fundiária			X
Praça da Igreja em estado precário e praça da Torre sem construir	Revitalizar a praça – equipamentos de lazer e cinema móvel Construção de nova praça – praça da Torre, com academia da saúde e jogos	X		
Campo de futebol sem iluminação	Reposição das lâmpadas	X		
Falta de acessibilidade nas ruas e escolas	Implantar equipamentos de acessibilidade	X		
Crianças em idade de creche sem atendimento	Implantar creche	X		
Não tem Posto Policial	Providenciar segurança pública	X		
Não tem um salão comunitário	Implantar no imóvel da fábrica da CAR			X
Não tem ciclovia	Criar ciclovia			X
Não tem esgotamento sanitário	Implantação de SES	X		
Iluminação precária na zona rural por falta de manutenção	A Prefeitura deve acionara Coelba para manutenção e reposição de lâmpadas	X		
Pontos de ônibus sem cobertura	Instalar abrigo	X		
Pouca participação dos moradores	Estímulo aos jovens e divulgação dos espaços existentes (conselho local de saúde)	X		
Criminalidade: roubos de casas em Sagui, Malhada e Baixão. Na sede também acontece, mas não registram ocorrência.	Implantar o posto policial	X		
Não tem atendimento do CRAS	Instalar o serviço volante do CRAS	X		

7.10. ZONA DE MOBILIZAÇÃO 10 - BATE PÉ

Quadro 14 - Sistematização de informações por temas – ZM 10

7.11. ZONA DE MOBILIZAÇÃO 11 – CERCADINHO

Quadro 15 - Sistematização de informações por temas – ZM 11

PRINCIPAIS PROBLEMAS IDENTIFICADOS	PROPOSTAS	PRIORIDADE		
		URG	EMERG	ESP
Quadra poliesportiva necessitando melhorias	Reforma completa do equipamento		X	
Área de cima, na chegada ao povoado, é de expansão territorial e acontece de forma desordenada, precisando abrir ruas e acesso ao anel viário	Criar uma ligação da Rua das Flores, Rua dos Anjos e Rua Nova com a via já existente			X
Nascentes e rios necessitando de revitalização, proteção e conservação, pois estão secando, principalmente o Açude	Implantação de medidas de proteção às nascentes e açudes; criar área de proteção de borda e mata ciliar	X		
Pavimentação precária, apenas nas principais vias Estrada de acesso ao povoado é de terra	Manutenção com encascalhamento	X		
Faltam placas de sinalização, acessibilidade	Instalação de placas na estrada e instalação de equipamentos de acessibilidade			
Transporte complementar precário e caro para Vitória da Conquista e Cândido Sales	Criação de mais horários e veículos com melhor qualidade Implantação de Casa de apoio para moradores que precisem fazer exames	X	X	
Abastecimento de água por um poço com vazão diminuindo, dois secos, cerca de 60% de capacidade de abastecimento e de forma insuficiente	Implantação do sistema de tratamento de água simplificado Realizar estudos de viabilidade para implantação de mais poços Ampliação do sistema da Embasa	X		
Descaso da prefeitura, que deixou de pagar a conta de energia, ficando o povoado sem abastecimento no povoado Salitre	Regularização do equipamento	X		
Não há SES, mas os imóveis têm fossa absorvente	Implantação de sistema de tratamento de esgoto simplificado e soluções alternativas		X	
Pontos irregulares de descarte de resíduos na estrada e no Açude	Implantar medidas de proteção aos açudes	X		

PRINCIPAIS PROBLEMAS IDENTIFICADOS	PROPOSTAS	PRIORIDADE		
		URG	EMERG	ESP
Telefonia móvel sem sinal	Implantação do serviço de telefonia móvel	X		
Não há ambulância e SAMU, com atendimento telefônico caindo em Minas Gerais	Implantação de serviço de ambulância e profissional para situações de emergência (noite e finais de semana)	X		
Rua Deltudes de Andrade esburacada, área de risco	Recuperar a via e fazer drenagem	X		
Terminar a obra do centro de abastecimento iniciado pela CAR	Intervenção da Prefeitura junto ao Governo Estadual para finalizar	X		
Jovens migram para Vitória da Conquista em busca de emprego e estudo, pois não há oferta no povoado	Escola agrícola e cursos de capacitação para serviços do aeroporto	X		
Não há banco, casa lotérica, correspondente bancário ou outra forma de realizar transações bancárias, tendo os moradores que se deslocarem para Vitória da Conquista ou Cândido Sales	O comércio local pode se cadastrar junto à CEF	X		
Não há posto policial	Implantação do posto	X		

7.12. ZONA DE MOBILIZAÇÃO 12 – INHOBIM

Quadro 16 - Sistematização de informações por temas – ZM 12

7.13. ZONA DE MOBILIZAÇÃO 13 – VEREDINHA

Quadro 17 - Sistematização de informações por temas – ZM 13

7.14. ZONA DE MOBILIZAÇÃO 14 – JOSÉ GONÇALVES

Quadro 18 - Sistematização de informações por temas – ZM 14

PRINCIPAIS PROBLEMAS IDENTIFICADOS	PROPOSTAS	PRIORIDADE		
		URG	EMER	ESP
Falta pavimentação	Pavimentar as ruas	X		
Área de risco na rua da Liberdade e Saramandaia	Fazer drenagem	X		
Melhoria da rede de esgoto	A Embasa vai assumir o SES	X		
Deficiência da área de saúde	Mais uma equipe para o PSF e um profissional que atenda à noite	X		
Falta creche	Implantar creche			X
Açudes desprotegidos	Manutenção e proteção dos açudes		X	
Ausência de telefonia móvel	O serviço será implantado em agosto	X		
Não possui agência de correio	Implantar o serviço na subprefeitura			X
Precisa ampliação da rodovia que interliga o distrito à BR-116	Melhorar a pavimentação	X		
Campo de futebol precário	Iluminação e segurança			X
Não tem ciclovia	Fazer uma ciclovia do distrito até a BR 116			X
Praça da Matriz em estado precário	Revitalizar a praça, com equipamentos da academia da saúde e jogos	X		
Falta arborização	Campanha “Plante uma árvore” – educação ambiental		X	
Muitas casas antigas sem manutenção	Tombar os imóveis			X
Falta geração de renda, com conseqüente deslocamento da população jovem	Implantar fábrica de reciclagem		X	

7.15. ZONA DE MOBILIZAÇÃO 15 - SÃO SEBASTIÃO

Quadro 19 - Sistematização de informações por temas – ZM 15

PRINCIPAIS PROBLEMAS IDENTIFICADOS	PROPOSTAS	PRIORIDADE		
		URG	EMER	ESP
Via de acesso não pavimentada	Pavimentação das vias de acesso	x		
Melhorar conexão com Barra do Choça	Melhoria da via existente			
Necessidade de UPA	Implantação da UPA com atendimento 24 horas	x		
Falta de transporte coletivo regular	Aumentar número de linhas e horário de atendimento		x	
Falta transporte escolar	Disponibilizar transporte escolar para alunos do ensino médio	x		
Sem sinal de celular	Gestão junto às operadoras para melhorar o sinal de celular		x	
Falta manutenção da iluminação pública	Substituição de poste (madeira) e manutenção das lâmpadas		x	
Alagamento na rua do Cruzeiro	Intervenção na valeta em frente à quadra	x		
Sem Correios	Central de remessa e recebimento de correspondências e encomendas	x		
Não tem rede de esgoto	Implantar rede de esgoto	x		
Falta acessibilidade de calçadas	Implantar calçadas acessíveis		x	
Falta manutenção das áreas de lazer e campo de futebol	Cobertura e manutenção da quadra e manutenção da área de lazer	x		
Falta atividade para os jovens	Atividades lúdicas e de formação		x	
Falta ciclovia	Implantar ciclovia			x
Descarte de dejetos na valeta próxima à quadra	Intervenção na valeta que virou esgoto a céu aberto	x		
Falta Creche	Adequar o prédio do colégio estadual	x		
Falta Posto Policial	Implantar Posto Policial		x	

PRINCIPAIS PROBLEMAS IDENTIFICADOS	PROPOSTAS	PRIORIDADE		
		URG	EMER	ESP
Falta Feira	Resgatar a Feira			x
Colégio Estadual abandonado	Transformar em creche	x		
Falta arborização	Disponibilizar mudas para plantio em vias públicas			x

7.16. ZONA DE MOBILIZAÇÃO 16 – CABECEIRA DO JIBOIA

Quadro 20 - Sistematização de informações por temas – ZM 16

TEMAS	PRINCIPAIS PROBLEMAS IDENTIFICADOS	PROPOSTAS	PRIORIDADE		
			URG	EMER	ESP
URBANISMO	Poucas propriedades pequenas e falta trabalho na agricultura	Assistência técnica rural, melhorar a divulgação e ampliar a ação do Sindicato Rural de Conquista. Implantar cursos de corte e costura, informática e técnicos profissionalizantes. Incentivar hortas comunitárias		X	
SOCIOECONOMIA	Faltam cursos profissionalizantes	Implantar cursos de corte e costura, informática e técnicos profissionalizantes	X		
	Ações de geração de renda inexistentes	Assistência técnica rural, melhorar a divulgação e ampliar a ação do Sindicato Rural de Conquista. Implantar cursos de corte e costura, informática e técnicos profissionalizantes. Incentivar hortas comunitárias		X	
	Grande produção de leite como potencial	Implantar fábrica de laticínios		X	
	Dificuldade para escoar a produção rural em Conquista	Criar cooperativa	X		
INFRAESTRUTURA	Não tem acessibilidade nas ruas e nem nos empreendimentos públicos	Melhorar as vias públicas, colocando corredor em Bonito, piche ou asfalto nas vias principais e cascalho nos ramais e solicitar manutenção para a Secretaria de Agricultura	X		
	Não tem creche	Levantamento de demanda e identificar local para construção	X		
	Melhoria na escola	Construção de novo prédio, pois a reforma é paliativa e não resolve os problemas estruturais. Fiscalização do cumprimento do horário escolar	X		
	Inexistência de rede de esgotamento sanitário	Assistência técnica para novas tecnologias de fossa. Melhorias das fossas existentes. Compartilhamento da técnica de uso de pneu (Café sem Troco)			X

TEMAS	PRINCIPAIS PROBLEMAS IDENTIFICADOS	PROPOSTAS	PRIORIDADE		
			URG	EMER	ESP
	Não existe linha de ônibus coletivo da localidade para Conquista, sendo o serviço prestado por transporte “clandestino” regulamentado pela Prefeitura	Implantar transporte noturno, rever a regulamentação cedida pela Prefeitura Municipal ao transporte “clandestino” para que possa se adequar e oferecer benefícios de gratuidade à idosos e transporte para portadores de necessidades especiais	X		
	Péssimas condições das estradas e ramais	Melhorar as vias públicas, colocando corredor em Bonito, piche ou asfalto nas vias principais e cascalho nos ramais e solicitar manutenção para a Secretaria de Agricultura	X		
	Sistema de abastecimento de água (CERB/Prefeitura) deficiente	Construção de cisternas, ampliação da rede, mais poços e manutenção do sistema		X	
	Posto de saúde sem caixa d’água, sem condições de trabalho	Construção de prédio adequado para saúde	X		
GESTÃO DA POLÍTICA PÚBLICA	Tem alagamento nas ruas e estradas de Limeira e Riachinho	Colocar cascalho nas vias e fazer sarjetas	X		
	Falta de incentivo à associação e participação popular	Dar o melhor e pensar no coletivo	X		
EQUIPAMENTOS SOCIAIS E ASPECTOS CULTURAIS	Ausência de equipamentos urbanos de lazer (não existe praça, parquinho, área de lazer e de esporte)	Compra pela Prefeitura Municipal da área do campo para transformá-la em área de lazer e esporte. Melhorias nos dois campos		X	

TEMAS	PRINCIPAIS PROBLEMAS IDENTIFICADOS	PROPOSTAS	PRIORIDADE		
			URG	EMER	ESP
SEGURANÇA	Falta posto policial	Mais ronda escolar à noite. Instalar base comunitária		X	

A seguir, a descrição do que foi levantado de informações sobre cada um dos temas investigados na oficina.

Infraestrutura

O Sistema de Abastecimento de Água foi implantado pela CERB e tem gestão da Prefeitura, sendo que não funciona bem, há registro de até cinco dias sem fornecimento de água. Muitos moradores desejam ter uma cisterna, mas não possuem condições financeiras para a construção. O sistema precisa de melhorias como ampliação da rede e manutenção dos poços existentes.

As estradas estão em péssimas condições sendo necessário implantar um corredor em Bonito, pois a passagem é muito arriscada devido a quantidade de lama nos dias de chuva. Uma solução é a colocação de cascalho nos ramais e piche ou pavimentação nas vias. A situação prejudica o tráfego de veículos, principalmente onde há ladeiras, como é o caso da localidade Café sem Troco.

O distrito não dispõe de creche e, segundo os participantes da oficina, é grande o número de crianças nessa faixa etária. O administrador informou que a Prefeitura Municipal até dispunha de recurso para a construção de creche, mas o problema foi encontrar um terreno para sua implantação. Um que estava sendo negociada a venda acabou não sendo efetivada e não há disponibilidade de outros terrenos, sendo necessário pesquisar.

Não há Rede de Esgotamento Sanitário, sendo que os moradores construíram fossas como alternativa ao lançamento a céu aberto. No entanto, são rudimentares e necessitam ser melhoradas. Um morador de Café sem Troco compartilhou que construiu a sua com pneus usados, tendo dois benefícios ao meio ambiente: a reutilização dos pneus e uma fossa sem vazamento para o solo ou lençol freático. Ele se disponibilizou a compartilhar essa tecnologia social.

A comunidade reclama área de lazer e esporte, informando que os campeonatos de futebol são fortes na região, inclusive com time feminino, mas que o campo é improvisado. Segundo o administrador distrital, o dono do terreno do campo está disponível para negociação de venda. Outra demanda é fazer melhorias nos outros dois campos de futebol improvisados.

A mobilidade é complicada no distrito, pois o último ônibus de Conquista sai às 18h. O fato inviabiliza estudo no período noturno e ou possibilidades de emprego em função do horário de término do expediente.

Gestão da política urbana

Uma área de risco de alagamento é entre Limeira e Riachinho.

Socioeconomia

Os moradores reclamam que no distrito não há oferta de cursos profissionalizantes ou facilidades de acesso aos existentes na sede de Conquista, aos quais têm dificuldade até de locomoção no caso de cursos noturnos.

O distrito tem como potencial de geração de renda a produção de leite. Atualmente são produzidos cerca de 20.000 litros/dia que poderiam ser manufaturados localmente, agregando valor ao produto. Outra possibilidade de renda são hortas comunitárias, sendo que a dificuldade apontada por um participante produtor rural é o escoamento na cidade, na CEASA e feiras.

Os presentes discutiram que para alavancar a produção agrícola, vocação natural do distrito, seria necessário fundar uma cooperativa. O mesmo poderia ser expandido para a criação de comércio.

Não houve comentários para os temas: Urbanismo, Meio ambiente, Outros aspectos – equipamentos sociais e aspectos culturais e Outros aspectos – segurança.

8. APÊNDICE A – LISTAS DE PRESENÇA



PLANO DIRETOR DE DESENVOLVIMENTO URBANO



LISTA DE PRESENÇA - Página 01

ATIVIDADE: Oficina 2 - Proposições - 2ª M. IGUS					DATA: 11/06/2019
TÉCNICO(S) RESPONSÁVEL(IS): ALEXANDRE DE NICOLAS					
EQUIPE DE APOIO: Anderson Lima Augusto, Camilla Farias					
Nº	NOME LEGÍVEL (LETRA DE FORMA)	REPRESENTATIVIDADE / ÓRGÃO	E-MAIL	TELEFONE	RUBRICA
1.	Wendimila Miller	grupo juvenil		7788655112	
2.	Kellyane Gama	grupo juvenil	kellyane.gama1	77-8826-815	*
3.	Giulie Mendes Lima	Paróquia (Grup Católica)	Giulie.mde@hotmail.com	31 8564.2482	
4.	Yvonne das Neves Lima	grupo juvenil		3402-1020	
5.	Patricia Pereira Paiva Lima	Agto. Comunitária de São		988755673	
6.	WILSON A. DAMFIM	SINDUSCOB-B	WILSON.DAMFIM@PRATECENPHCOM.BR	988020191	
7.	Sirlene das Reis				
8.	Elzangela Oliveira Silva	Comunidade		(77)3402-1145	
9.	Gláucia S. Pires	Grupo Juvenil	s.hopacavogaliciasos@gmail.com	(77)3133-9370	
10.	Cláudia de Jesus	Grupo Juvenil	Cláudia@com	34027334	



PLANO DIRETOR DE DESENVOLVIMENTO URBANO



LISTA DE PRESENÇA - Página 02

ATIVIDADE: Oficina 2 - Proposições					DATA: 11/06/2019
TÉCNICO(S) RESPONSÁVEL(IS): ALEXANDRE DE NICOLAS					
EQUIPE DE APOIO: Anderson Lima Augusto, Camilla Farias					
Nº	NOME LEGÍVEL (LETRA DE FORMA)	REPRESENTATIVIDADE / ÓRGÃO	E-MAIL	TELEFONE	RUBRICA
1.	Rayla Oliveira S.	grupo juvenil		3402-1134	
2.	Edelante das Reis			3402-1077	
3.	Nilda Ferreira dos Reis			3402-1189	
4.	Ramon Chib Kibi	Grupo Estudantil (Mirimiteiros)	ramon_ck@hotmail.com	3423-7482	98869-4746 *
5.	Mônica Porteira Silva	Promotoridade	monica_vda@yopoe.com	3402-1167	98869-4746 *
6.	Alta Maria Costa	comunidade		98808 0924	
7.	Fereza de Jesus Marques	comunidade			NAO ASSINA
8.	Caio Santos / Amarel			8866 0730	
9.	Marcio Antônio S Sousa		32marcont@gmail.com	88493254	
10.	Mariana Kelly P. Leites		Mariana.Kelly@hotmail.com	81585972	

LISTA DE PRESENÇA - Página 03

ATIVIDADE: <i>Atividades - Proletários</i>					DATA: <i>11/06/2019</i>
TÉCNICO(S) RESPONSÁVEL(IS): <i>MEXANDRUS DE NICOLA</i>					
EQUIPE DE APOIO: <i>Anderson Lima Araújo, Camila Favos</i>					
Nº	NOME LEGÍVEL (LETRA DE FORMA)	REPRESENTATIVIDADE / ÓRGÃO	E-MAIL	TELEFONE	RUBRICA
1.	<i>Mônica Silva Oliveira</i>		<i>monica.silva.02@bol.com.br</i>	<i>98803-4650</i>	
2.	<i>Letícia Alvinos Lima</i>	<i>Grupo Estudantil</i>	<i>leticia.alvinoslima@univ.com</i>	<i>988119761</i>	<i>AL</i> *
3.	<i>Anderson Lima Araújo</i>	<i>FEP</i>	<i>andersonlimaaraújo@gmail.com</i>	<i>(51) 991350236</i>	<i>AL</i>
4.	<i>MEXANDRUS DE NICOLA</i>	<i>FEP</i>	<i>mexandrus@gmail.com</i>	<i>(11) 991130268</i>	<i>Dee</i>
5.	<i>Camila Favos</i>	<i>FEP</i>	<i>camilafavos@ig.com.br</i>	<i>(71) 991132517</i>	<i>CF</i>
6.					
7.					
8.					
9.					
10.					



PLANO DIRETOR DE DESENVOLVIMENTO URBANO



SÃO SEBASTIÃO

LISTA DE PRESENÇA - Página 01

DATA: 14/06/19

ATIVIDADE: OFICINA Q1E02					
TÉCNICO(S) RESPONSÁVEL(IS): MARIA AUXILIADORA LOBAO					
EQUIPE DE APOIO: AMANDA BAPTISTA E REBECA BULHÕES					
Nº	NOME LEGÍVEL (LETRA DE FORMA)	REPRESENTATIVIDADE / ÓRGÃO	E-MAIL	TELEFONE	RUBRICA
1.	EDNA ALMEIDA S. SILVA		EJSILVA25@HOTMAIL.COM	77 993302355	<i>Edna</i>
2.	FRIBERTON SOARES DA SILVA		P:CANAL.SIAS@FATEC@HOTMAIL.COM	77 99142-7703	<i>Friberton</i>
3.	<i>Elvira Baptista</i>			91668842	<i>[Signature]</i>
4.	Amanda Baptista	KCP			<i>A</i>
5.	Rebeca D. F. Bulhões	FEP			Rebeca Bulhões
6.					
7.					
8.					
9.					
10.					



ZM.5 - Centro

PLANO DIRETOR DE DESENVOLVIMENTO URBANO



LISTA DE PRESENÇA - Página 01




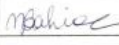
ATIVIDADE: OFICINA 2 - VISÃO DO FUTURO					DATA: 13/06/19
TÉCNICO(S) RESPONSÁVEL(S): MARIA NUXI LADORA LOBÃO					
EQUIPE DE APOIO: NAIAN RODRIGUES; REBECA BULHÕES					
Nº	NOME LEGÍVEL (LETRA DE FORMA)	REPRESENTATIVIDADE / ÓRGÃO	E-MAIL	TELEFONE	RUBRICA
1.	MARCELO DOS SANTOS SILVA	EMBRATUR	MARCELO.SILVA@embratur.br	99700-9750	(Lombardi / LRA)
2.	M ^{te} Wagner S. Santos	Município		99.205-0895	
3.	Claudio O. Santos	C.S.R.P. (Aos)		98856-2516	
4.	Reginaldo P. Siqueira	C.S.R.P. (Aos)	regis@csrp.org.br	88.13-7633	
5.	Rafael Soares de Freitas	Associação Moradores	rafaelsoares@netmail.com	98821-5662	
6.					
7.					
8.					
9.					
10.					



ZM1 - Lagoa das Flores
PLANO DIRETOR DE DESENVOLVIMENTO URBANO



LISTA DE PRESENÇA - Página 03

ATIVIDADE VISÃO DE FUTURO					DATA: 03/06/2019
TÉCNICO(S) RESPONSÁVEL(S) MARIA AUXILIADORA LOBÃO					
EQUIPE DE APOIO NAIAM RODRIGUES, REBECA BULLÕES					
Nº	NOME LEGÍVEL (LETRA DE FORMA)	REPRESENTATIVIDADE / ÓRGÃO	E-MAIL	TELEFONE	RUBRICA
1	VANDIEZA E. BCS S SILVA	SAÚDE		988462064	
2	FABIANA DE JESUS ROCHA	SAÚDE	fabiana@netmail.com	988613062	
3	WESLEY CHAVES DE BRITO	CONSELHO SAÚDE	minimo.indio@netmail.com	98821.56/2	
4	MARIALILIAN R. BASS			998372060	
5	MARCOLINA NALL TRAVAS			98841.6973	
6	BELARMINA A.S SILVA			98872.7944 3424 6505	
7	NUBIA NEIDE SILVA	Comunidade Malhada Flores	Comunidade Malhada Flores	98852.1481	
8					
9					
10					



ZM3. Campinhos
PLANO DIRETOR DE DESENVOLVIMENTO URBANO



LISTA DE PRESENÇA - Página 01

ZM3 Campinhos

ATIVIDADE OFICINAZ - VISÃO DO FUTURO					DATA
TÉCNICO(S) RESPONSÁVEL(IS) AUXILIADORA					12/06/2019
EQUIPE DE APOIO: NAIAN ROBELOES, REBECA BULLIÕES					
Nº	NOME LEGÍVEL (LETRA DE FORMA)	REPRESENTATIVIDADE / ÓRGÃO	E-MAIL	TELEFONE	RUBRICA
1.	NAIAN CAROLINE ROBELOES DESILVA	FEP	naiancar@proel.com	33 99135553	RB
2.	Rebeca D.F. Bulliões	FEP	reca-bulliões@hotmail.com	71 982011085	Rebeca Bulliões
3.	MARCA JULIETE OLIVEIRA PUNDES	ERASII Jardim Botânico	mrcapundes@erassi.com	77 98833-7440	MP
4.	MARIA DO LACER DA SILVA	ACS		99543191	MPB
5.	Priscila Fernandes	maradac		98949366	
6.	Victória Alves Lima	maradac			
7.	MARILENE ROSA FERREIRA	maradac			
8.	Wania Alves de Souza	maradac			
9.	Cyrene Santos Rodrigues	ACS	rodrigueslame1@hotmail.com	98818 1668	Rodrigues
10.	Júlia Moura de Souza	ACS	mourajulia19@hotmail.com	-	Júlia Moura



ZM3. Campinhos
PLANO DIRETOR DE DESENVOLVIMENTO URBANO



LISTA DE PRESEÇA - Página 01

ATIVIDADE: OFICINA 2 - VISÃO DO PORMO					DATA: 12/06/2019
TÉCNICO(S) RESPONSÁVEL(IS): AUXILIADORA					
EQUIPE DE APOIO: NAIAN BOLLHOES, REBECA BULLHOES					
Nº	NOME LEGÍVEL (LETRA DE FORMA)	REPRESENTATIVIDADE / ÓRGÃO	E-MAIL	TELEFONE	RUBRICA
1.	NAIAN CAROLINE BOLLHOES DESILVA	FEP	naian.car@pucba.com	73 99135553	NB
2.	Rebeca D.F. Bullhoes	FEP	rebeca_bullhoes@hotmail.com	71 982011085	Rebeca Bullhoes
3.	MARCO AUGUSTO OLIVEIRA PUNHO	CRAS II Jardim Botânico	mrcopunho@pucba.com	77 98833.7440	MP
4.	MARIA DO LACERDA DOS SANTOS	ACS		99443191	ML
5.	RESERLY FARIAS DOS SANTOS	UNIVERSIDADE		988949366	
6.	WALTER ALVES LIMA	UNIVERSIDADE			
7.	MARCELO ROCHA FERREIRA	UNIVERSIDADE			
8.	WALDIR ALVES DE SAUS	UNIVERSIDADE			
9.	CYLLANE SANTOS RODRIGUES	ACS	rodruiguilane1@hotmail.com	98818 1668	CRodrigues
10.	JANICA JANEIRA DE SAUS	ACS	janicapunho19@hotmail.com	-	Janica Janeira



PLANO DIRETOR DE DESENVOLVIMENTO URBANO



LISTA DE PRESEÇA - Página 01

ATIVIDADE: OFICINA 2 - PROPOSTAS - 2ª M. SEME 4					DATA: 13/06/2019
TÉCNICO(S) RESPONSÁVEL(IS): ALEXANDRA DE NICAS					
EQUIPE DE APOIO: ANDERSON AUGUSTO, REBECA GONCALVES					
Nº	NOME LEGÍVEL (LETRA DE FORMA)	REPRESENTATIVIDADE / ÓRGÃO	E-MAIL	TELEFONE	RUBRICA
1.	FELICIANO DOS SANTOS	SOC. CIVIL	FELICIANO@GMAIL.COM	77 997639150	FS
2.	Anderson Lima Jesus	FEP	andersonlima@pucba.com	(77) 991250275	ALJ
3.	RAFAEL DA SILVA	ANSE. MANDUROS-V AMERICA	rafaelua47@gmail.com	(77) 98858-4012	RS
4.	CLAUDIA OLIVEIRA DOS SANTOS	MARADORA DA AMERICA	claudiaoliveira@pucba.com	77 99251377	CS
5.	SILVANA FERREIRA PEREIRA	E.M.S. E ASSOCIAÇÃO DE MORADORES DA URBIS VI	giffenp@pucba.com	(77) 9985-5950	SP
6.	HAURO F. DE LIMA JUNIOR	77 OIPH	HAURO.JUNIOR@PH.DA.GOV.BR	73/99163086	
7.	MARIA ANTONIETA DA SILVA	ASSOCIAÇÃO ASB. MANDUROS VILA AMERICA		(77) 9885-6878	Maria Antonieta
8.	SORA ROSTO LOPES	MARADORA DO VILAR DO SANTO E VILA SUL		121926967433	SL
9.	ALEXANDRA JANEIRA DE SAUS	CRAS II	alexandra.janeira@gmail.com	77 98805-4649	ALJ
10.	EDSONY S. SAUS	CRAS II	edsonysaus@gmail.com	77 3012 8980	ES



PLANO DIRETOR DE DESENVOLVIMENTO URBANO



LISTA DE PRESENÇA - Página 01

ATIVIDADE: Oficina 2 - PROPOSTAS - CARRETERA DA TIPOIA						DATA: 14/06/2019
TÉCNICO(S) RESPONSÁVEL(IS): WALDOMIR DE ALMEIDA						
EQUIPE DE APOIO: RENEE GAIVANES, JOÃO VITOR ARAUJO, LUIZ MINGO LASSER						
Nº	NOME LEGÍVEL (LETRA DE FORMA)	REPRESENTATIVIDADE / ÓRGÃO	E-MAIL	TELEFONE	RUBRICA	
1.	Miriam de Oliveira	MIRIAM OLIVEIRA			elatalina	
2.	Renata Pereira	estrelate				
3.	João Luis Vieira	-	-	-	riassina	
4.	Marlene Souza	-	-	-	-	
5.	Leiane Jesus de O	-	-	99903120	Leiane	
6.	Josilene de Jesus	-	-	99659658	Josilene	
7.	Luiz Felipe Silva	-	Luiz Felipe Silva	999915775		
8.	Ornela Lourenço	-		99730698		
9.	Waldemar J. da Silva	-		999611616		
10.	Francisco S. Oliveira	-		999796442		



PLANO DIRETOR DE DESENVOLVIMENTO URBANO



LISTA DE PRESENÇA - Página 01

ATIVIDADE: Oficina Prospectiva - pensando o futuro - Cercadinho DATA: 13/06/19
 TÉCNICO(S) RESPONSÁVEL(IS): Lúcia Moraes
 EQUIPE DE APOIO: Amanda Baptista, Leonardo Ogando e Jôã Vitor Nascimento

Nº	NOME LEGÍVEL (LETRA DE FORMA)	REPRESENTATIVIDADE / ÓRGÃO	E-MAIL	TELEFONE	RUBRICA
1.	Lúcia Moraes	PEP			[assinatura]
2.	Jôã Vitor Nascimento	PEP			[assinatura]
3.	Amanda Baptista	PEP			A
4.	Gilberto Gonçalves	morador		33/83167271	
5.	Walter de Souza	PMVL	munopaulofp@6.com.br	11-7798371623	[assinatura]
6.	Valma Pereira de Almeida	ACS		33989260617	[assinatura]
7.	Oláucia Santana Basso	ACS		34014629	[assinatura]
8.	Leonardo Ogando	PEP			[assinatura]
9.	Harmonio José do S. Silva				
10.	Walter de Souza	PMVL			



PLANO DIRETOR DE DESENVOLVIMENTO URBANO



LISTA DE PRESENÇA - Página 02

ATIVIDADE: Oficina Prospectiva - pensando o futuro - Cercadinho DATA: 13/06/19
 TÉCNICO(S) RESPONSÁVEL(IS): Lúcia Moraes
 EQUIPE DE APOIO: Amanda Baptista, Leonardo Ogando e Jôã Vitor Nascimento

Nº	NOME LEGÍVEL (LETRA DE FORMA)	REPRESENTATIVIDADE / ÓRGÃO	E-MAIL	TELEFONE	RUBRICA
1.	Parasimpson O. Alves	morador			
2.	Christiane Pereira	morador			
3.	Cláudio de Jesus	morador			
4.	Eduardo de Souza	morador			
5.	Cláudio de Jesus	morador			
6.	José de Souza	morador			
7.					
8.					
9.					
10.					



PLANO DIRETOR DE DESENVOLVIMENTO URBANO



LISTA DE PRESENÇA - Página 02

ATIVIDADE: Oficina Prospectiva - pensando o futuro - (Cercadinho)	DATA: 13/06/19
TÉCNICO(S) RESPONSÁVEL(IS): Joice Moraes	
EQUIPE DE APOIO: Amanda Baptista, Leonardo Augusto e João Vítor Nascimento	

Nº	NOME LEGÍVEL (LETRA DE FORMA)	REPRESENTATIVIDADE / ÓRGÃO	E-MAIL	TELEFONE	RUBRICA
1.	Parizete O. Alves	morador			
2.	Christiane Regina	morador			
3.	Clécio em. Franck	morador			
4.	Elisvaldo Rade Souza	morador			
5.	Elaine Prado Franco	morador			
6.	José Luis Melo	morador			
7.					
8.					
9.					
10.					



PLANO DIRETOR DE DESENVOLVIMENTO URBANO



LISTA DE PRESENÇA - Página 01

ATIVIDADE: Oficina Prospectiva - Pensando o Futuro - Prado 50 DATA: 12/06/19
 TÉCNICO(S) RESPONSÁVEL(ES): Leice Moraes
 EQUIPE DE APOIO: Leonardo Ogando e Lucimáire Passos

Nº	NOME LEGÍVEL (LETRA DE FORMA)	REPRESENTATIVIDADE / ÓRGÃO	E-MAIL	TELEFONE	RUBRICA
1.	<u>Renata Rodrigues</u>	<u>MORADORA.</u>	<u>Renata.Rodrigues@gmail.com</u>	<u>9.9954.3027</u>	<u>[assinatura]</u>
2.	<u>ELISÂNGELA DE J. SOUZA</u>	<u>MORADORA</u>	<u>elisangela.j.souza@gmail.com</u>	<u>3402-4018</u>	<u>[assinatura]</u>
3.	<u>Ian do Jesus souza</u>	<u>Morador</u>	<u>IanSouza72@gmail.com</u>	<u>3702-4078</u>	<u>[assinatura]</u>
4.	<u>Jose Romão de B. B.</u>	<u>Morador</u>	<u>-</u>	<u>9884938</u>	<u>[assinatura]</u>
5.	<u>Franciêne Jales Pereira</u>	<u>CONSULTORA EM SAÚDE</u>	<u>-</u>	<u>988237974</u>	<u>[assinatura]</u>
6.	<u>Ni Reda de Almeida Farias</u>	<u>-</u>	<u>-</u>	<u>-</u>	<u>-</u>
7.	<u>Luciana Nelly S. Novais</u>	<u>-</u>	<u>-</u>	<u>-</u>	<u>-</u>
8.	<u>Luciana Nelly S. Novais</u>	<u>Pres. DA ASSOCIAÇÃO</u>	<u>luciananelly1@gmail.com</u>	<u>7799805-6546</u>	<u>[assinatura]</u>
9.	<u>Jose Anas</u>	<u>FEP</u>	<u>-</u>	<u>-</u>	<u>-</u>
10.	<u>Lucimáire Passos</u>	<u>FEP</u>	<u>-</u>	<u>-</u>	<u>-</u>



PLANO DIRETOR DE DESENVOLVIMENTO URBANO



LISTA DE PRESENÇA - Página 01

ATIVIDADE: Oficina Prospectiva - Pensando o Futuro - Prado 50 DATA: 12/06/19
 TÉCNICO(S) RESPONSÁVEL(ES): Leice Moraes
 EQUIPE DE APOIO: Leonardo Ogando e Lucimáire Passos

Nº	NOME LEGÍVEL (LETRA DE FORMA)	REPRESENTATIVIDADE / ÓRGÃO	E-MAIL	TELEFONE	RUBRICA
1.	<u>Renata Rodrigues</u>	<u>MORADORA.</u>	<u>Renata.Rodrigues@gmail.com</u>	<u>9.9954.3027</u>	<u>[assinatura]</u>
2.	<u>ELISÂNGELA DE J. SOUZA</u>	<u>MORADORA</u>	<u>elisangela.j.souza@gmail.com</u>	<u>3402-4018</u>	<u>[assinatura]</u>
3.	<u>Ian do Jesus souza</u>	<u>Morador</u>	<u>IanSouza72@gmail.com</u>	<u>3702-4078</u>	<u>[assinatura]</u>
4.	<u>Jose Romão de B. B.</u>	<u>Morador</u>	<u>-</u>	<u>9884938</u>	<u>[assinatura]</u>
5.	<u>Franciêne Jales Pereira</u>	<u>CONSULTORA EM SAÚDE</u>	<u>-</u>	<u>988237974</u>	<u>[assinatura]</u>
6.	<u>Ni Reda de Almeida Farias</u>	<u>-</u>	<u>-</u>	<u>-</u>	<u>-</u>
7.	<u>Luciana Nelly S. Novais</u>	<u>-</u>	<u>-</u>	<u>-</u>	<u>-</u>
8.	<u>Luciana Nelly S. Novais</u>	<u>Pres. DA ASSOCIAÇÃO</u>	<u>luciananelly1@gmail.com</u>	<u>7799805-6546</u>	<u>[assinatura]</u>
9.	<u>Jose Anas</u>	<u>FEP</u>	<u>-</u>	<u>-</u>	<u>-</u>
10.	<u>Lucimáire Passos</u>	<u>FEP</u>	<u>-</u>	<u>-</u>	<u>-</u>



PLANO DIRETOR DE DESENVOLVIMENTO URBANO



LISTA DE PRESEÇA - Página 03

ATIVIDADE: Oficina Prospectiva - Pensando o futuro - Pradoz DATA: 12/06/19
 TÉCNICO(S) RESPONSÁVEL(IS): Luiz Araez
 EQUIPE DE APOIO: Leonardo Osando e Lucimere Passos

Nº	NOME LEGÍVEL (LETRA DE FORMA)	REPRESENTATIVIDADE / ÓRGÃO	E-MAIL	TELEFONE	RUBRICA
1.	<u>Thalison dos Santos Almeida</u>	<u>Estudante</u>			
2.	<u>Hinagué Alves Santos</u>	<u>Estudante</u>			
3.	<u>MENDEL CARLOS</u>	<u>Estudante</u>			
4.	<u>RAINAN</u>				
5.	<u>Lygia</u>	<u>Professora</u>			<u>Lygia</u>
6.	<u>Patrícia de Araújo</u>	<u>Professora</u>			<u>Patrícia</u>
7.	<u>Paulo Roberto Santos Pad</u>				
8.	<u>José Carlos Pad</u>				
9.	<u>Suzel Marques de Lima</u>	<u>Professora</u>			<u>Suzel</u>
10.	<u>Silvânia do B. Santos</u>	<u>Professora</u>			<u>Silvânia</u>



PLANO DIRETOR DE DESENVOLVIMENTO URBANO



LISTA DE PRESEÇA - Página 04

ATIVIDADE: Oficina Prospectiva - Pensando o futuro - Pradoz DATA: 12/06/19
 TÉCNICO(S) RESPONSÁVEL(IS): Luiz Araez
 EQUIPE DE APOIO: Leonardo Osando e Lucimere Passos

Nº	NOME LEGÍVEL (LETRA DE FORMA)	REPRESENTATIVIDADE / ÓRGÃO	E-MAIL	TELEFONE	RUBRICA
1.	<u>MARIANA B.S</u>	<u>Estudante</u>			<u>MB</u>
2.	<u>NATALIA R.S</u>	<u>Estudante</u>			<u>NR</u>
3.	<u>ISLA M.C.P</u>	<u>Estudante</u>			<u>ISLA</u>
4.	<u>PIRA MARIA</u>	<u>Estudante</u>			<u>PM</u>
5.	<u>ANDRYAN.M</u>	<u>Estudante</u>			<u>AM</u>
6.	<u>Olaviana Carlos Silva</u>				
7.	<u>Elizete B. dos Santos</u>				
8.	<u>Paulo Sérgio</u>				
9.	<u>José Carlos Pad</u>				
10.	<u>Breno Osando Santos</u>	<u>Estudante</u>			

LISTA DE PRESENÇA - Página 05

ATIVIDADE: <u>Oficina Prospectiva - Pensando o futuro - Quadro</u>	DATA: <u>12/06/19</u>
TÉCNICO(S) RESPONSÁVEL(IS): <u>Leone Moraes</u>	
EQUIPE DE APOIO: <u>Leonardo Osando e Lucimere Passos</u>	

Nº	NOME LEGÍVEL (LETRA DE FORMA)	REPRESENTATIVIDADE / ORGÃO	E-MAIL	TELEFONE	RUBRICA
1.	<u>Paulo Márcio de F. Santos</u>	<u>Professor / Escola</u>	<u>marqueses10@gmail.com</u>	<u>(77) 99163550</u>	<u>[assinatura]</u>
2.	<u>Berício Bittencourt</u>	<u>Escola</u>			<u>[assinatura]</u>
3.	<u>João dos Santos Gomes</u>	<u>Escola José Rodrigues</u>	<u>m.s.g.5.g.73@gmail.com</u>	<u>(77) 999854786</u>	<u>[assinatura]</u>
4.	<u>Fabiana Almeida</u>	<u>Projeto social</u>		<u>988395570</u>	
5.	<u>Leonardo Osando</u>	<u>FEP</u>			
6.					
7.					
8.					
9.					
10.					



PLANO DIRETOR DE DESENVOLVIMENTO URBANO







LISTA DE PRESEÇA - Página 01

ATIVIDADE: Oficina de Planejamento - Planejamento no terreno de lote 15 DATA: 14/06/19

TÉCNICO(S) RESPONSÁVEL(IS): Carolina Farias

EQUIPE DE APOIO: Renata Galvão, Helgen Melchior

Nº	NOME LEGÍVEL (LETRA DE FORMA)	REPRESENTATIVIDADE / ÓRGÃO	E-MAIL	TELEFONE	RUBRICA
1.	DOMINGOS CRUZ SILVA	SUPERVISOR DISTRICTAL		30173728	
2.	Magnum Pinheiro	ASS. POCO COMUNITÁRIO		335757942	
3.	Nelson Ribeiro	dos Santos			
4.	Eliete Faria	oliveira			
5.	Valma Rosa da Silva				
6.	Vanicle Marcello da Mota				
7.	Odilon Binho			3402.2856	
8.	Arlete Brito	FEP			
9.	Maria Vicência	de Oliveira			
10.	Arlete Vitor Lygia				



PLANO DIRETOR DE DESENVOLVIMENTO URBANO



LISTA DE PRESEÇA - Página 02

ATIVIDADE: Oficina de Planejamento - Planejamento no terreno de lote 15 DATA: 14/06/19

TÉCNICO(S) RESPONSÁVEL(IS): Carolina Farias

EQUIPE DE APOIO: Renata Galvão, Helgen Melchior

Nº	NOME LEGÍVEL (LETRA DE FORMA)	REPRESENTATIVIDADE / ÓRGÃO	E-MAIL	TELEFONE	RUBRICA
1.	Blizone Lantid de Oliveira			34022233	
2.	Colaudis Silva de Oliveira				
3.	Estelina de Lima				
4.	Valdesis Ribeiro	marinho			
5.	DANIELA SILVA				
6.	VAGNER NAMOS SILVA				
7.					
8.					
9.					
10.					



PLANO DIRETOR DE DESENVOLVIMENTO URBANO



LISTA DE PRESENÇA - Página 01

ATIVIDADE: Oficina de Planejamento - Planejamento no futuro de Danubépolis DATA: 12/06/19

TÉCNICO(S) RESPONSÁVEL(IS): Paula Farias

EQUIPE DE APOIO: Denise Barbosa, Heloisa Almeida

Nº	NOME LEGÍVEL (LETRA DE FORMA)	REPRESENTATIVIDADE / ÓRGÃO	E-MAIL	TELEFONE	RUBRICA
1.	Josely de Oliveira Chagas Associação			3423-6016	<i>[Signature]</i>
2.	Ronaldo Almeida Dutra			3403 6018	<i>[Signature]</i>
3.	Paula R. Moreira			34036051	
4.	Emilly da Silva				
5.	Ricardo de Jesus			988727627	988727627
6.	Carlos Ivo dos Santos			998754706	<i>[Signature]</i>
7.	Paula Velloso Batista				
8.	Rosângela Almeida				
9.	Carla Costa Ribeiro				
10.	Roberto Ferreira da Silva SOCIAÇÃO				



PLANO DIRETOR DE DESENVOLVIMENTO URBANO



LISTA DE PRESENÇA - Página 02

ATIVIDADE: Oficina de Planejamento - Planejamento no futuro de Danubépolis DATA: 12/06/19

TÉCNICO(S) RESPONSÁVEL(IS): Paula Farias

EQUIPE DE APOIO: Denise Barbosa, Heloisa Almeida



Nº	NOME LEGÍVEL (LETRA DE FORMA)	REPRESENTATIVIDADE / ÓRGÃO	E-MAIL	TELEFONE	RUBRICA
1.	Felicitas dos Santos				
2.	Roberto Brito				
3.	Roberto Brito				
4.	Olivia Freitas Oliveira				
5.	Manoel Monteiro de Jesus				
6.	Erminia O. Freitas				
7.	Paula e Rogério Brito				
8.	Olivia Maria dos Santos				
9.	Roberto B. Guimarães	FEP			<i>[Signature]</i>
10.	Carla Farias	FEP			<i>[Signature]</i>



PLANO DIRETOR DE DESENVOLVIMENTO URBANO



LISTA DE PRESENÇA - Página 08




ATIVIDADE: Oficina de Planejamento - Desenvolvido no futuro de Vitória		DATA: 13/06/14			
TÉCNICO(S) RESPONSÁVEL(S): <u>Carla Farias</u>					
EQUIPE DE APOIO: <u>Renata Galvão, Helena Galvão</u>					
Nº	NOME LEGÍVEL (LETRA DE FORMA)	REPRESENTATIVIDADE / ORGÃO	E-MAIL	TELEFONE	RUBRICA
1.	<u>JALWA L. S. Mendes</u>			34023036	
2.	<u>Wagner Gonçalves dos Santos</u>				
3.	<u>Ren. Torres</u>			989 3399	
4.	<u>marinalda de oliveira</u>			988 494122	
5.	<u>Raíssa K. Rodrigues</u>				
6.	<u>Maiara de Oliveira</u>				
7.					
8.					
9.					
10.					



PLANO DIRETOR DE DESENVOLVIMENTO URBANO



LISTA DE PRESENÇA - Página 01

ATIVIDADE: <u>DIAGNÓSTICO DE DESENVOLVIMENTO URBANO - MEMORANDO AO FUTURO DE SÃO JACQUES DE VITÓRIA (BAHIA)</u> DATA: <u>11/06/19</u>					
TÉCNICO(S) RESPONSÁVEL(IS): <u>NEBROZ GONCALVES</u>					
EQUIPE DE APOIO: <u>RENATA MARTINS, LEONARDO OLIVIERO</u>					
Nº	NOME LEGÍVEL (LETRA DE FORMA)	REPRESENTATIVIDADE / ORGÃO	E-MAIL	TELEFONE	RUBRICA
1.	<u>VATICKE FRANCA</u>	<u>Posto de Saúde</u>		<u>34025170</u>	
2.	<u>Adriana Oliveira da S.</u>	<u>Posto de Saúde</u>		<u>(71)98206012</u>	
3.	<u>MARIA LUCIA B. OLIVEIRA</u>	<u>Posto de Saúde</u>			
4.	<u>Vanessa Souza</u>				
5.	<u>Renata Martins</u>				
6.	<u>Rebeca G. de J. Gomes</u>	<u>FEP</u>			
7.	<u>Leonardo Oliveira</u>	<u>FEP</u>			
8.					
9.					
10.					



PLANO DIRETOR DE DESENVOLVIMENTO URBANO



LISTA DE PRESENÇA - Página 01

ATIVIDADE: OFICINA DE PLANEJAMENTO - Pensando no Futuro da Cidade DATA: 19/06/19
 TÉCNICO(S) RESPONSÁVEL(IS): CAMILA FARIAS
 EQUIPE DE APOIO: RENATA BARBOSA, HELDEN BELTRÃO

Nº	NOME LEGÍVEL (LETRA DE FORMA)	REPRESENTATIVIDADE / ÓRGÃO	E-MAIL	TELEFONE	RUBRICA
1.	<u>Michele Trindade Porto</u>	<u>USE de Vitória</u>		<u>3402.3041</u>	
2.	<u>Fabiano de Jesus</u>	<u>USE de Vitória</u>			
3.	<u>Thiago de Jesus</u>				<u>[assinatura]</u>
4.	<u>Josiana Figueiredo</u>	<u>USE de Vitória</u>		<u>3402.3033</u>	
5.	<u>Amuzia Rocha Santana</u>				
6.	<u>Dulce P. Santos</u>				
7.	<u>Carla S. Santos</u>				
8.	<u>Elaine</u>				
9.	<u>[assinatura]</u>				
10.	<u>Rita Casimiro Pinto</u>	<u>diretora municipal de saneamento</u>	<u>ritacasimiro@qmail.com</u>	<u>99900197</u>	<u>[assinatura]</u>



PLANO DIRETOR DE DESENVOLVIMENTO URBANO



LISTA DE PRESENÇA - Página 01

ATIVIDADE: OFICINA DE PLANEJAMENTO - Pensando no Futuro da Cidade DATA: 19/06/19
 TÉCNICO(S) RESPONSÁVEL(IS): CAMILA FARIAS
 EQUIPE DE APOIO: RENATA BARBOSA, HELDEN BELTRÃO

Nº	NOME LEGÍVEL (LETRA DE FORMA)	REPRESENTATIVIDADE / ÓRGÃO	E-MAIL	TELEFONE	RUBRICA
1.	<u>Michele Trindade Porto</u>	<u>USE de Vitória</u>		<u>3402.3041</u>	
2.	<u>Fabiano de Jesus</u>	<u>USE de Vitória</u>			
3.	<u>Thiago de Jesus</u>				<u>[assinatura]</u>
4.	<u>Josiana Figueiredo</u>	<u>USE de Vitória</u>		<u>3402.3033</u>	
5.	<u>Amuzia Rocha Santana</u>				
6.	<u>Dulce P. Santos</u>				
7.	<u>Carla S. Santos</u>				
8.	<u>Elaine</u>				
9.	<u>[assinatura]</u>				
10.	<u>Rita Casimiro Pinto</u>	<u>diretora municipal de saneamento</u>	<u>ritacasimiro@qmail.com</u>	<u>99900197</u>	<u>[assinatura]</u>