

PROJETO DE SINALIZAÇÃO

SÍTIO: ATS14003

CLIENTE: SIMTRANS – VITÓRIA DA CONQUISTA/BA

SÍTIO ATS14003

Local: Av. Presidente Vargas, Anel Rodoviário

Coordenadas:


Latitude: 14°51'35.00"S

Longitude: 40°47'58.00"W

Tipo Equipamento: LAP Fixo (OCR)

Estrutura: Poste Metálico

Status: IMPLANTAÇÃO



Fortaleza/CE
Abril/2024



Assinatura manuscrita em azul.




Figura 1 – ATS14003- Av. Presidente Vargas, Anel Rodoviário



Figura 2 – ATS14003- Av. Presidente Vargas, Anel Rodoviário

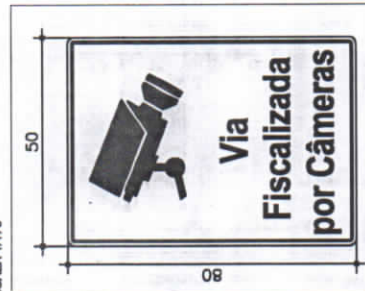
PLANTA DE LOCAÇÃO E SINALIZAÇÃO DE TRÂNSITO

ESCALA 1/1750



DETALHE PLACA EDUCATIVA

ESCALA 1/175



Revisão	00	01	Emissão Inicial	Atenuações	Desenhista	Data
					Jolo Marcos	11/04/24
APROVADO POR:		APROVADO POR:		RESPONSÁVEL ATLANTA		
MARDONIO JUNIOR MATOS DUARTE-51328-631320		MARDONIO JUNIOR MATOS DUARTE-51328-631320		RESPONSÁVEL ATLANTA		
atlanta		atlanta		atlanta		
SITIOATS14003		SITIOATS14003		SITIOATS14003		
Projeto de Sinalização		Projeto de Sinalização		Projeto de Sinalização		
Local: Av. Presidente Vargas, Anel Rodoviário		Local: Av. Presidente Vargas, Anel Rodoviário		Local: Av. Presidente Vargas, Anel Rodoviário		
Sentido: -		Sentido: -		Sentido: -		
Coordenadas Geográficas		Coordenadas Geográficas		Coordenadas Geográficas		
Latitude: 14°51'35.00"S		Latitude: 14°51'35.00"S		Latitude: 14°51'35.00"S		
Longitude: 40°47'55.00"W		Longitude: 40°47'55.00"W		Longitude: 40°47'55.00"W		
Formato: A3		Formato: A3		Formato: A3		
Escala: Indicada		Escala: Indicada		Escala: Indicada		
Prancha: D1/01		Prancha: D1/01		Prancha: D1/01		
Data: 11/04/2024		Data: 11/04/2024		Data: 11/04/2024		
Versão: 1,0		Versão: 1,0		Versão: 1,0		
Desenhista: Jolo Marcos		Desenhista: Jolo Marcos		Desenhista: Jolo Marcos		
Projetista: Jolo Marcos		Projetista: Jolo Marcos		Projetista: Jolo Marcos		
Tipo: LAY 100 (OCR)		Tipo: LAY 100 (OCR)		Tipo: LAY 100 (OCR)		
Responsável Técnico: Mardônio Jr.		Responsável Técnico: Mardônio Jr.		Responsável Técnico: Mardônio Jr.		
CREA: SIRGAS 2000		CREA: SIRGAS 2000		CREA: SIRGAS 2000		
10975 D		10975 D		10975 D		
Projeto de Sinalização		Projeto de Sinalização		Projeto de Sinalização		
Atlanta - Tecnologia de Informação		Atlanta - Tecnologia de Informação		Atlanta - Tecnologia de Informação		
Rua Professor Solon Farias, 1077 - Sapiranga - Fortaleza/CE - +55 85 3533 8888		Rua Professor Solon Farias, 1077 - Sapiranga - Fortaleza/CE - +55 85 3533 8888		Rua Professor Solon Farias, 1077 - Sapiranga - Fortaleza/CE - +55 85 3533 8888		

LEGENDA

QUANTITATIVO	DESCRIÇÃO	QUANTIDADE
	R19 - 0,50m	-
03	PLACA EDUCATIVA- (0,50 X 0,80)m	03

- Barroto a implantar
- ◊ Placa a implantar
- ◊ Placa a remover
- Sinalização horizontal existente
- Sinalização horizontal a implantar
- ➡ Sentido do tráfego
- H Poste
- Avore
- Equipamento a implantar

Handwritten signature in blue ink.