

PROJETO DE SINALIZAÇÃO

SÍTIO: ATS14004

CLIENTE: SIMTRANS – VITÓRIA DA CONQUISTA/BA

SÍTIO ATS14004

Local: Av. Brumado, 3748

Coordenadas:


Latitude: 14°50'46.00"S

Longitude: 40°53'7.00"W

Tipo Equipamento: LAP Fixo (OCR)

Estrutura: Poste Metálico

Status: IMPLANTAÇÃO



Fortaleza/CE
Abril/2024



Assinatura manuscrita em azul.



Figura 1 – ATS14004- Av. Brumado, 3748

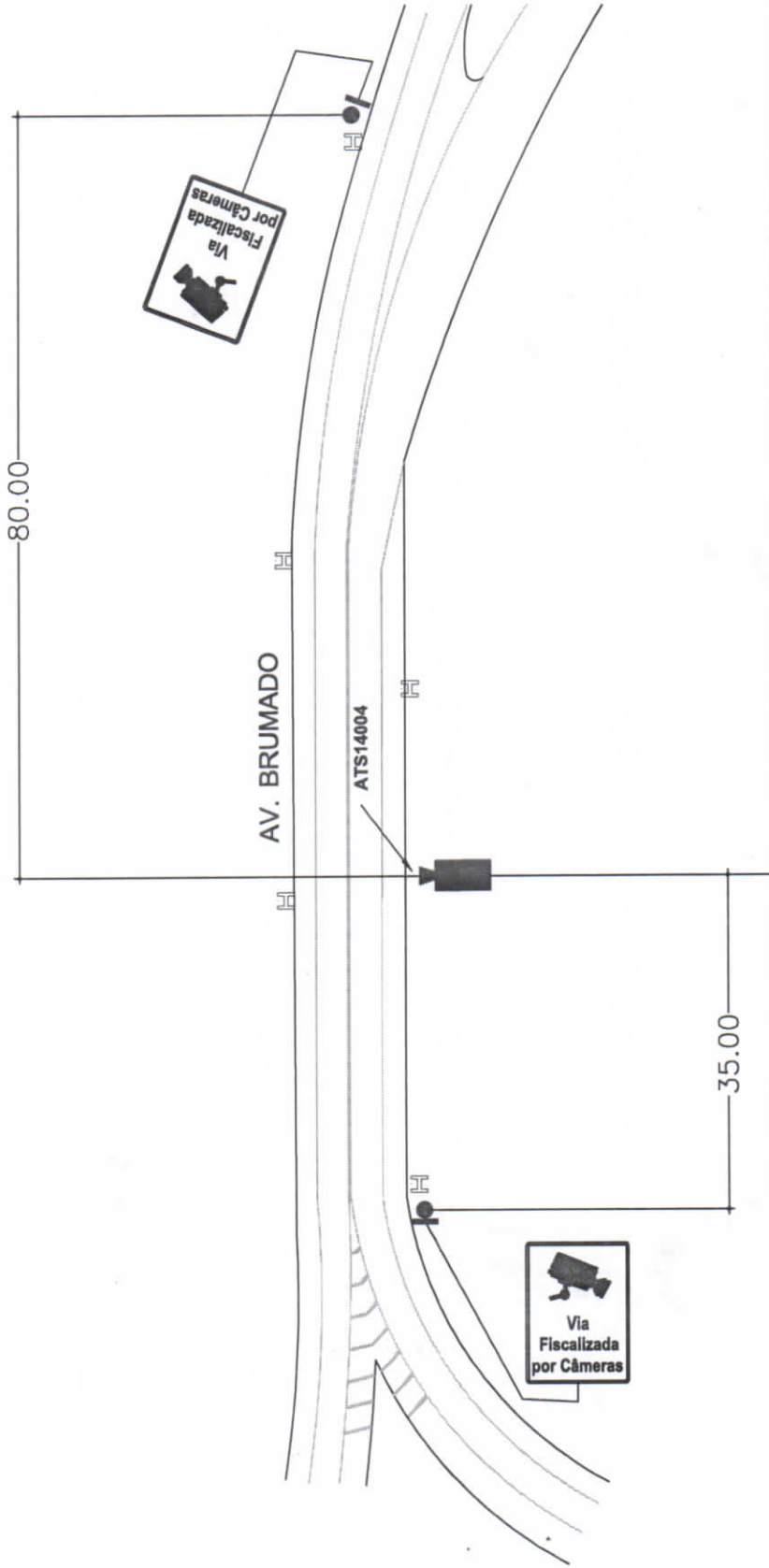


Figura 2 – ATS14004- Av. Brumado, 3748

WJZ

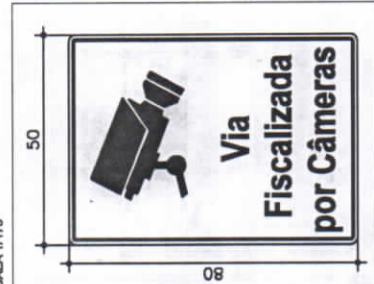
PLANTA DE LOCAÇÃO E SINALIZAÇÃO DE TRÂNSITO

ESCALA 1/600



DETALHE PLACA EDUCATIVA

ESCALA 1/175



QUANTITATIVO

DESCRIÇÃO	QUANTIDADE
R19 - 0,50m	-
PLACA EDUCATIVA- (0,50 X 0,80)m	02

LEGENDA

- Barroco a implantar
- ◇ Placa a implantar
- ◇ Placa a remover
- ▬ Sinalização horizontal existente
- ▬ Sinalização horizontal a implantar
- ⇨ Sentido do tráfego
- H Poste
- ⊙ Arvore
- Equipamento a implantar

Revisão	00	Emissão Inicial	01	Alterações	
APROVADO POR:		 RESPONSÁVEL CONSTATANTE		APROVADO POR: MARDÔNIO JUNIOR MATOS Av. Brumado, 3748 DUARTES 1328 631320 166537-4070 RESPONSÁVEL ATLANTA	
atlanta		SÍTIOATS14004 Projeto de sinalização		Aprovado de forma digital por MARDÔNIO JUNIOR MATOS 11/04/24 João Marcos	
Local: Av. Brumado, 3748 Sentido: - Coordenadas Geográficas: 14°50'46.00"S Longitude: 40°53'00"W Formato: A3 Escala: 1/1704/2024 Prancha: 01/01		Tipo: LAY fixo (OCR) Datum: SIRGAS 2000 Responsável Técnico: Mardônio Jr. CREA: 10975 D Desenhista: João Marcos		Cliente: SÍTIOATS14004 Rua Professor Solon Farias, 1077 - Sapiranga - Fortaleza/CE - +55 85 3533 8888 Responsável Técnico: Mardônio Jr. CREA: 10975 D Projetista: João Marcos	

Handwritten signature in blue ink.