

PROJETO DE SINALIZAÇÃO

SÍTIO: ATS14006

CLIENTE: SIMTRANS – VITÓRIA DA CONQUISTA/BA

SÍTIO ATS14006

Local: Av. Juracy Magalhães, 4067

Coordenadas:


Latitude: 14°54'03.00"S

Longitude: 40°50'40.00"W

Tipo Equipamento: LAP Fixo (OCR)

Estrutura: Poste Metálico

Status: IMPLANTAÇÃO



Fortaleza/CE
Abril/2024





Figura 1 – ATS14006- Av. Juracy Magalhães, 4067

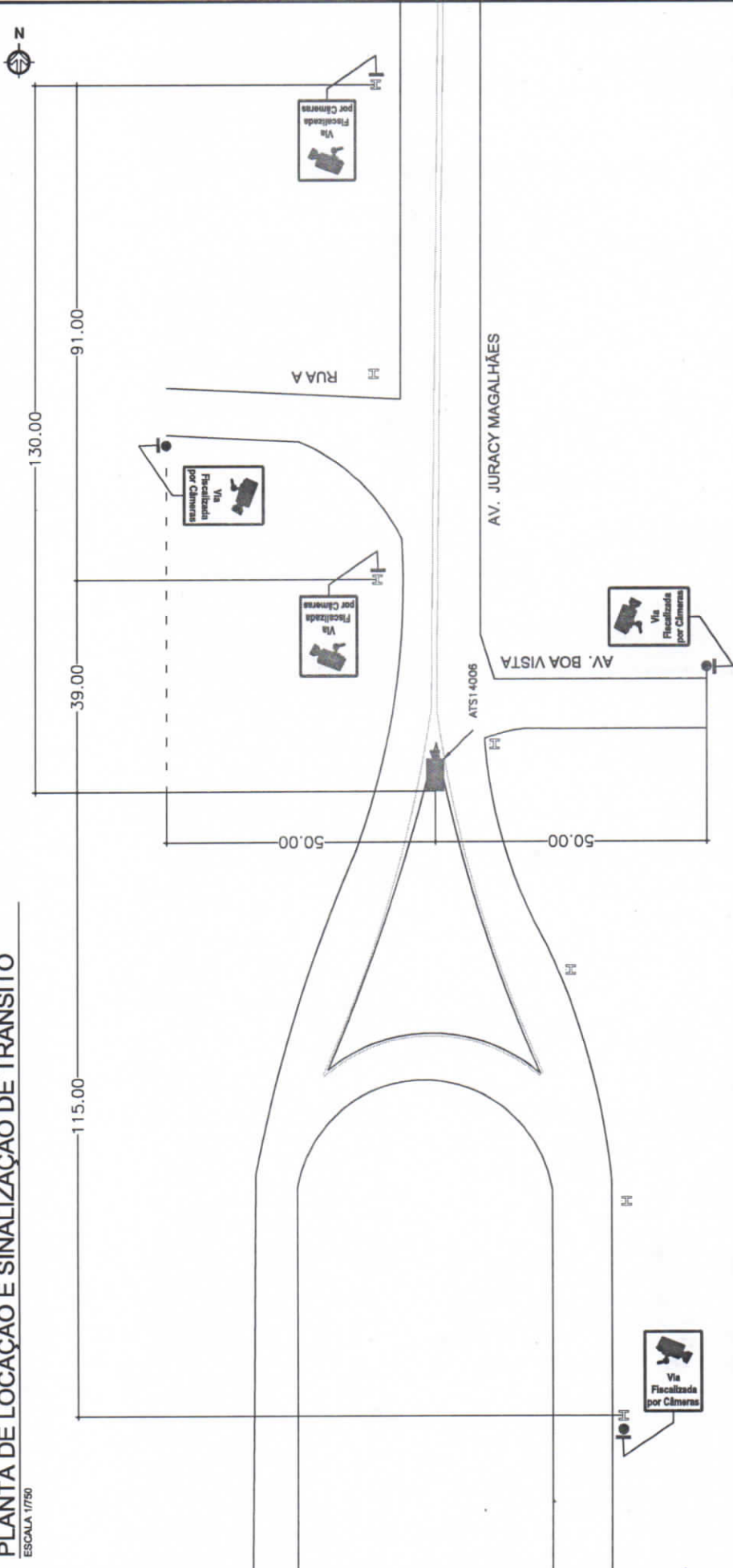


Figura 2 – ATS14006- Av. Juracy Magalhães, 4067

WJ

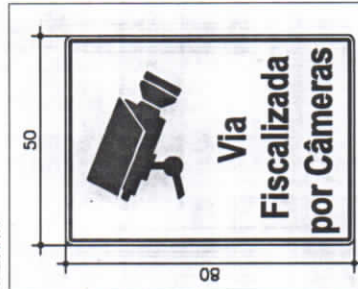
PLANTA DE LOCAÇÃO E SINALIZAÇÃO DE TRÂNSITO


ESCALA 1/750



DETALHE PLACA EDUCATIVA

ESCALA 1/175



Revisão	00	Emissão Inicial	15/04/2024
	01	Alterações	
APROVADO POR:		 RESPONSÁVEL TÉCNICO	
APROVADO POR:		RESPONSÁVEL AT-LANTA João Marcos	
MARDONIO Assinado de forma digital por MARDONIO JUNIOR MATOS JUNIOR MATOS DUARTE SI 328 7044130410011 631320 RESPONSÁVEL AT-LANTA		Data 15/04/24	
atlanta tecnologia de informação			
SÍTIOATS14006 Projeto de Sinalização			
Local: Av. Juracy Magalhães, 4067 Sentido: - Coordenadas Geográficas Latitude: -14-54'103.00"S Longitude: -40-50'40.00"W Formato: A3 Escala: Indicada 01/01		Cliente: Prefeitura de Fortaleza Tipo: LAF fixo (OCR) Responsável Técnico: Mardônio Jr. Daturm: SFRGAS 2000 CREA: 10975 D Data: 15/04/2024 Versão: 1.0	

LEGENDA

QUANTITATIVO	DESCRIÇÃO	QUANTIDADE
05	PLACA EDUCATIVA - (0,50 X 0,80)m	05

●	Barco a implantar	⇨	Sentido do tráfego
○	Placa a implantar	H	Posto
◇	Placa a remover	⬠	Árvore
▬	Sinalização horizontal existente	📷	Equipamento a implantar
▬	Sinalização horizontal a implantar		