

PROJETO EXECUTIVO

SÍTIO: ATC14002

CLIENTE: SIMTRANS – VITÓRIA DA CONQUISTA/BA

SÍTIO ATC14002

Local: Av. Luis Eduardo Magalhães, 848

Sentido: Oeste/Leste

Coordenadas:

Latitude: 14°52'17.0"S

Longitude: 40°50'11.0"W


Tipo de Monitoramento: Velocidade

Quantidade de faixas: 02

Tipo Equipamento: CONTROLADOR

Estrutura: Poste Metálico

Status: IMPLANTAÇÃO



Fortaleza/CE
Março/2024






Figura 1 – ATC14002- Av. Luis Eduardo Magalhães, 848




Figura 2 – ATC14002- Av. Luis Eduardo Magalhães, 848

