Chuva forte não prevista pelo Inmet atingiu Vitória da Conquista na tarde de hoje. Equipes da Prefeitura estão em campo

Date : 09-03-2026

Uma chuva inesperada atingiu Vitória da Conquista na tarde desta segunda-feira (9), causando inundações em diversos pontos da cidade. O município estava com alerta amarelo até as 10h de hoje, mas o volume não passaria de 3mm. Não houve renovação do alerta pelo Instituto Nacional de Meteorologia (Inmet). Ao contrário do que era esperado, a média de chuva foi de 31,25mm, com o maior volume chegando a 54,46mm no bairro Recreio, e 43,71mm, no Patagônia.

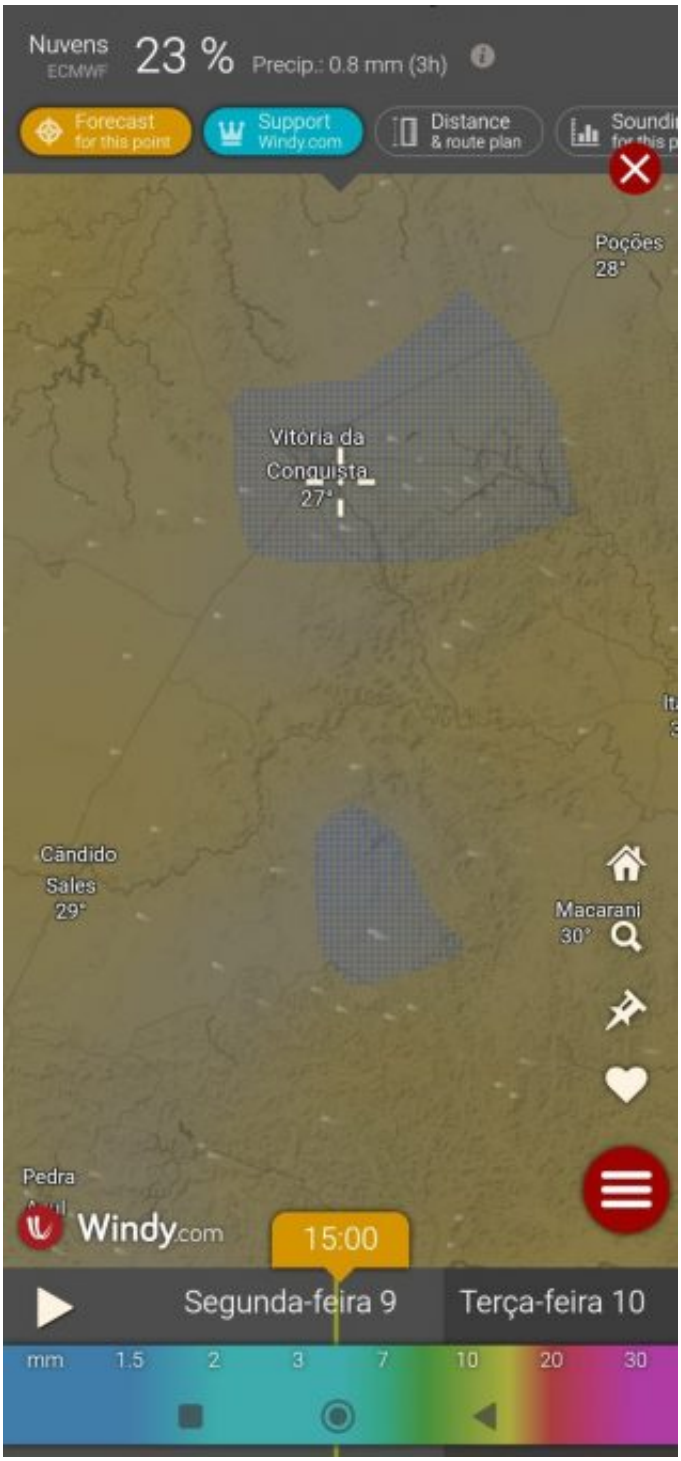

Imagem do satélite

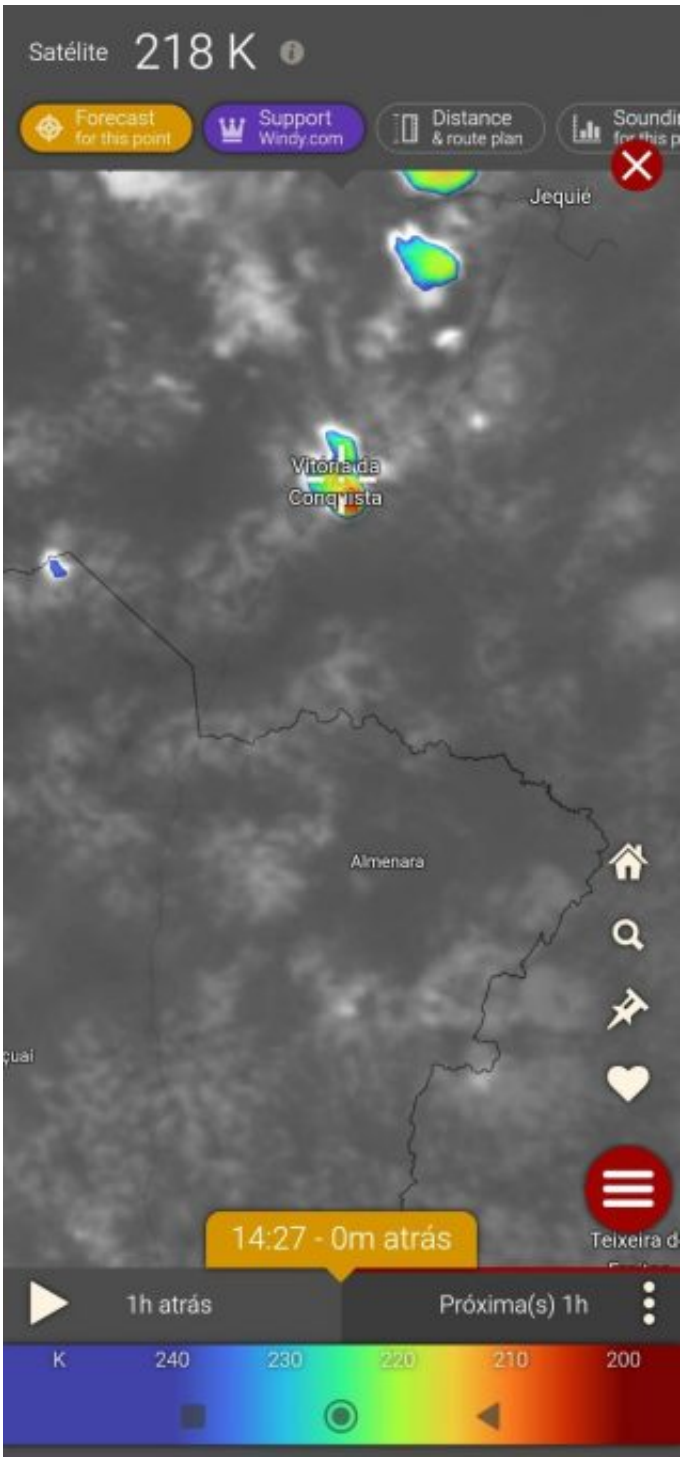

Imagens de satélite mostram uma nuvem sobre a cidade de Vitória da Conquista, mas não chegou a atingir todos os bairros. Também choveu forte na região de José Gonçalves. Já nas regiões de Bate-Pé, Inhobim e Limeira não houve registro de chuvas até o momento, segundo informações da Secretaria Municipal de Desenvolvimento Rural (SMDR).

A situação mais grave ocorreu na Avenida Caracas, onde um veículo que atua como Uber foi arrastado para o canal pela força da enxurrada. O veículo teria perdido o controle devido à força da água. O motorista conseguiu sair pela janela e alcançar a margem em segurança. No entanto, a passageira, ao tentar deixar o carro, acabou sendo arrastada pela correnteza.

Santa Marta

Equipes se encontram na Santa Marta

Todas as guarnições do 7º Batalhão de Bombeiros Militar, juntamente com as equipes das secretarias da Casa Civil, Segurança Pública, Serviços Públicos, Infraestrutura Urbana e Mobilidade Urbana da Prefeitura, estão empenhadas nas buscas pela mulher. Ainda não há informações sobre o paradeiro dela, mas as equipes trabalham em todo o trecho de percurso da água, a exemplo da região da Santa Marta.

PARE
PARE

muniz
0800 SOS 0777
Mercantil
Buthões
24122

CONQUISTADORA
40

Além dessa situação, a Defesa Civil recebeu chamados acerca de alagamentos na Rua M, no Cidade Modelo; na Rua Santa Catarina, bairro Patagônia; na Rua São Bento, no Povoado da Choça, além de casas alagadas no Povoado Piripiri, entre outros.

Na Zona Oeste da cidade, um trecho da Lagoa das Bateias (sentido loteamento Serrinha) está interditado, por conta do grande volume de água e terra que chegou ao local.

Cidade Modelo

Lagoa das Bateias

DEFESA CIVIL
Vitória da Conquista
Chuvas: 09/03/2026

Última hora	
Pluviômetro	**Precipitação (mm)**
Bruno Bacelar	7,28
Recreio	54,46
Centro	19,55
Lomanto Jr.	
Patagônia	43,71
MÉDIA	**31,25**
MAIOR VOLUME	**54,46**
Atualização: 09/03/26 - 15:00	

Fonte: CEMADEN

O Comitê de Gerenciamento de Crise está monitorando a situação em todo o município. Equipes de várias secretarias da Prefeitura Municipal se encontram em campo atendendo as emergências, a exemplo da Casa Civil, Segurança Pública (Defesa Civil e Guarda Municipal), Serviços Públicos, Infraestrutura e Saúde (Samu 192).

Abril de 2023

Em abril de 2023, Vitória da Conquista registrou fenômeno similar. A cidade recebeu chuvas intensas e repentinas que causaram transtornos, como alagamentos de ruas, queda de energia, queda de árvores e problemas no trânsito, levando a Prefeitura a atender ocorrências, especialmente devido à rapidez com que o volume de água caiu.

Na época, havia alerta do Instituto Nacional de Meteorologia (Inmet) para o Extremo-Sul baiano, sem incluir Vitória da Conquista ou mesmo a região Sudoeste na rota das chuvas. Em entrevista à Secom, o climatologista Rosalve Lucas Marcelino, professor do curso de Geografia da Universidade Estadual do Sudoeste da Bahia (Uesb), explicou que os temporais inesperados naquele dia (20/04/2023) se deram pelo avanço de uma frente fria sobre a região que incluía o estado da Bahia.

“Nós realmente estávamos fora da curva das chuvas. Quando esse tipo de chuva acontece, é por conta de eventos climáticos extremos”, explicou, na época.

Veja outras imagens do satélite hoje:

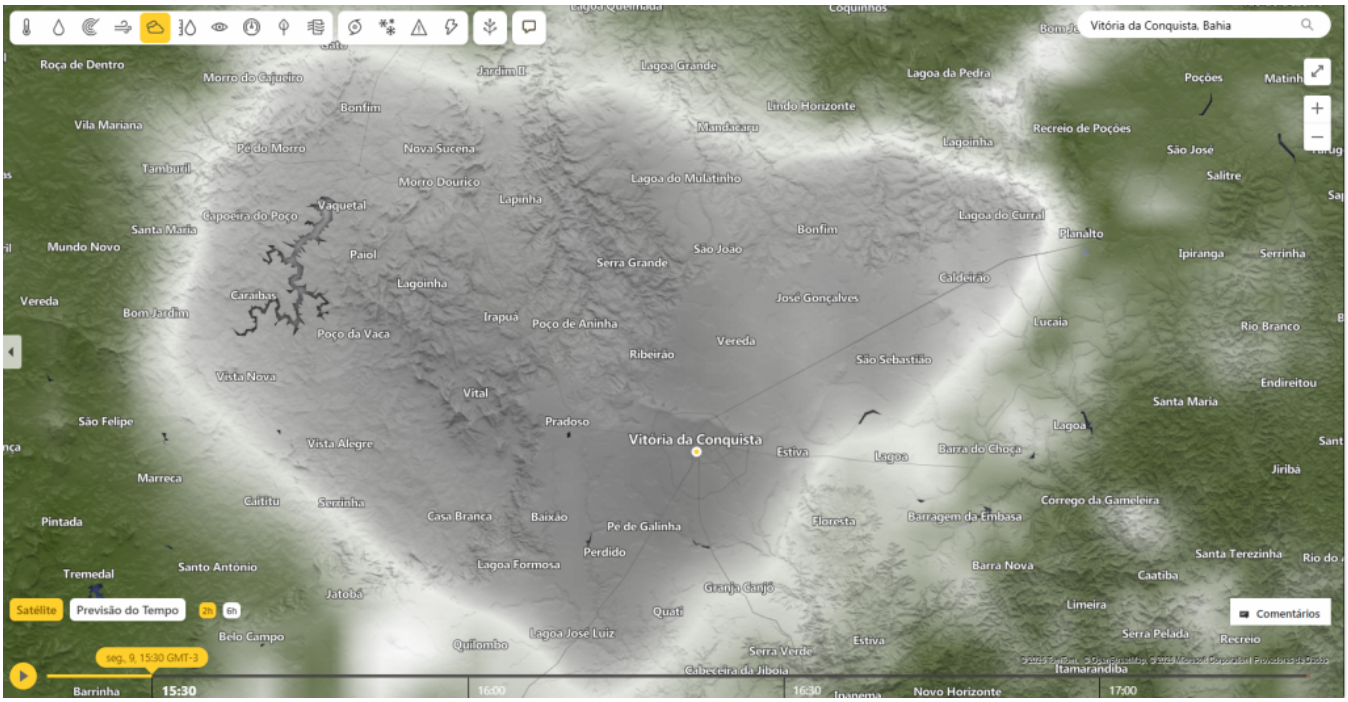

Satélite às 15h

Satélite às 17h